



ОФИЦИАЛЬНАЯ

Кабардино-Балкария

УЧРЕДИТЕЛИ:

ПАРЛАМЕНТ И ПРАВИТЕЛЬСТВО КБР

№25 (981) • Суббота, 20 июня 2026 года • Цена 5 рублей • smikbr.ru/okb •

ОБЪЯВЛЕНИЕ

Последний срок приема материалов для публикации в газете «Официальная Кабардино-Балкария» – до 18 часов четверга (еженедельно) перед выходом очередного номера.
Шрифт текста – 12, межстрочный интервал – 1,5.

ПРИЛОЖЕНИЕ № 1

к Положению об охранной зоне памятника природы регионального значения «Екатериноградская впадина»

УКАЗ

Главы Кабардино-Балкарской Республики

Об установлении охранных зон памятников природы регионального значения

В соответствии с пунктами 10 и 11 статьи 2 Федерального закона от 14 марта 1995 г. № 33-ФЗ «Об особо охраняемых природных территориях», Правилами создания охранных зон отдельных категорий особо охраняемых природных территорий, установления их границ, определения режима охраны и использования земельных участков и водных объектов в границах таких зон, утвержденными постановлением Правительства Российской Федерации от 19 февраля 2015 г. № 138, статьей 4 Закона Кабардино-Балкарской Республики от 23 октября 2000 г. № 37-РЗ «Об особо охраняемых природных территориях Кабардино-Балкарской Республики», в целях предотвращения неблагоприятных антропогенных воздействий на природные комплексы памятников природы регионального значения **постановляю:**

- Установить:
 - охрannую зону памятника природы регионального значения «Екатериноградская впадина»;
 - охрannую зону памятника природы регионального значения «Молокановская впадина»;
 - охрannую зону памятника природы регионального значения «Пойма р. Малка, между селом Куба и станцией Солдатская»;
 - охрannую зону памятника природы регионального значения «Суканская теснина»;
 - охрannую зону памятника природы регионального значения «Тызьльская теснина»;
 - охрannую зону памятника природы регионального значения «Урочище «Куртимас»;
 - охрannую зону памятника природы регионального значения «Урочище «Подкова»;
 - охрannую зону памятника природы регионального значения «Урочище «Таркан»;
 - охрannую зону памятника природы регионального значения «Урочище «Эрзокко»;
 - охрannую зону памятника природы регионального значения «Хазнидонская теснина»;
 - охрannую зону памятника природы регионального значения «Черек-Балкарская теснина»;
 - охрannую зону памятника природы регионального значения «Черек-Безенгийская теснина»;
 - охрannую зону памятника природы регионального значения «Чернореченская впадина».

- Утвердить прилагаемые:
 - Положение об охрannой зоне памятника природы регионального значения «Екатериноградская впадина»;
 - Положение об охрannой зоне памятника природы регионального значения «Молокановская впадина»;
 - Положение об охрannой зоне памятника природы регионального значения «Пойма р. Малка, между селом Куба и станцией Солдатская»;
 - Положение об охрannой зоне памятника природы регионального значения «Суканская теснина»;
 - Положение об охрannой зоне памятника природы регионального значения «Тызьльская теснина»;
 - Положение об охрannой зоне памятника природы регионального значения «Урочище «Куртимас»;
 - Положение об охрannой зоне памятника природы регионального значения «Урочище «Подкова»;
 - Положение об охрannой зоне памятника природы регионального значения «Урочище «Таркан»;
 - Положение об охрannой зоне памятника природы регионального значения «Урочище «Эрзокко»;
 - Положение об охрannой зоне памятника природы регионального значения «Хазнидонская теснина»;
 - Положение об охрannой зоне памятника природы регионального значения «Черек-Балкарская теснина»;
 - Положение об охрannой зоне памятника природы регионального значения «Черек-Безенгийская теснина»;
 - Положение об охрannой зоне памятника природы регионального значения «Чернореченская впадина».
- Министерству природных ресурсов и экологии Кабардино-Балкарской Республики подготовить и направить в орган, осуществляющий государственный кадастровый учет и государственную регистрацию прав, сведения об охранных зонах памятников природы регионального значения для внесения в Единый государственный реестр недвижимости.
- Настоящий Указ вступает в силу по истечении десяти дней со дня его официального опубликования.

Глава Кабардино-Балкарской Республики **К. КОКОВ**
город Нальчик, 15 июня 2026 года, № 58-УГ

УТВЕРЖДЕНО

Указом Главы
Кабардино-Балкарской Республики
от 15 июня 2026 г. № 58-УГ

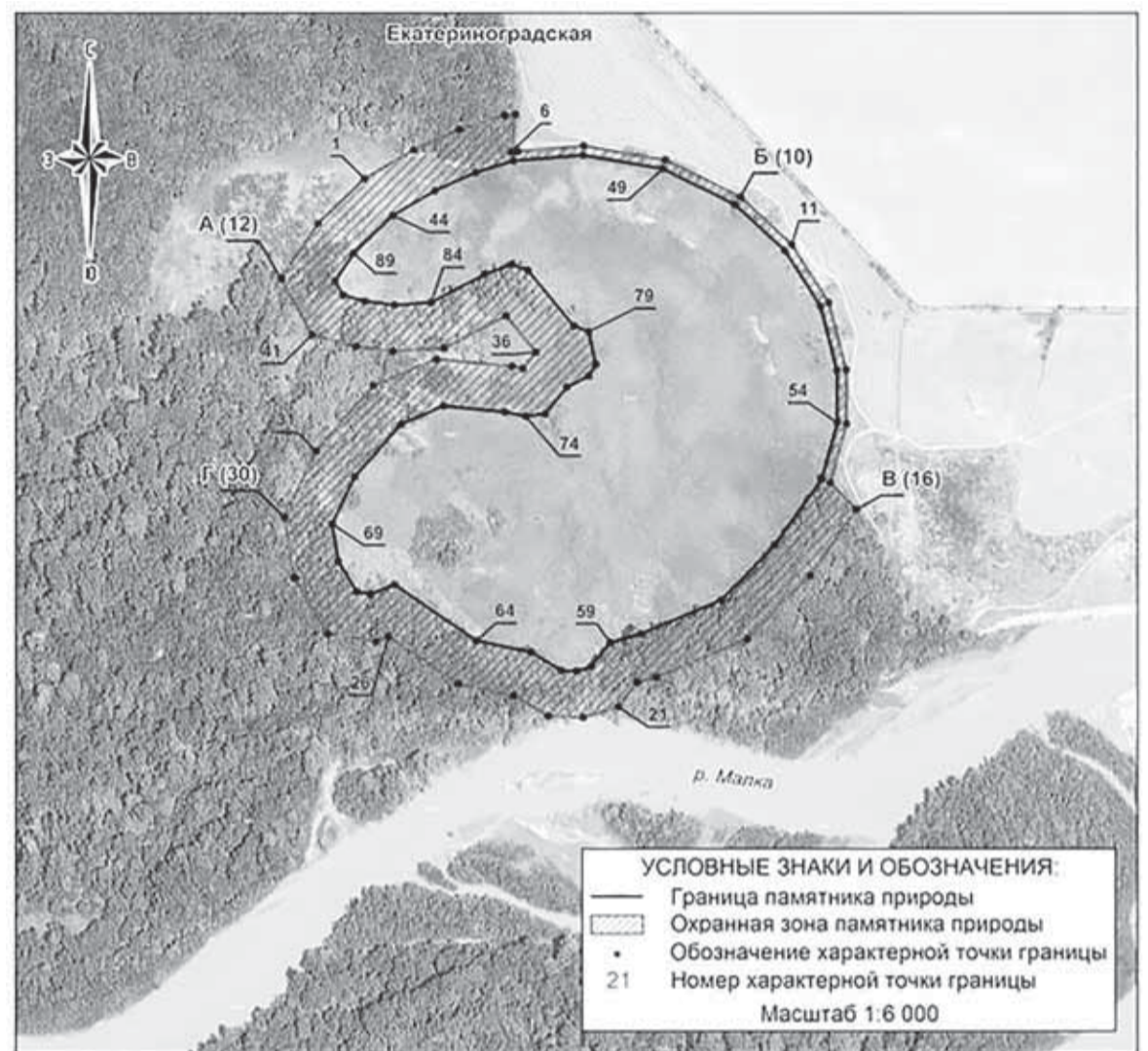
ПОЛОЖЕНИЕ

об охрannой зоне памятника природы
регионального значения «Екатериноградская впадина»

- Общие положения
 - Охрannая зона памятника природы регионального значения «Екатериноградская впадина» (далее – охрannая зона памятника природы) установлена в целях защиты особо охраняемой природной территории регионального значения от неблагоприятных антропогенных воздействий.
 - Охрannая зона памятника природы установлена на срок действия особо охраняемой природной территории регионального значения памятника природы «Екатериноградская впадина».
 - Границы и особенности режима охраны охрannой зоны памятника природы учитываются при разработке планов и перспектив экономического и социального развития, подготовке документов территориального планирования и инвентаризации земель.
 - Охрannая зона памятника природы располагается на территории Прохладненского муниципального района Кабардино-Балкарской Республики.
 - Охрannая зона памятника природы располагается на землях сельскохозяйственного назначения, землях лесного фонда (квартал 10 Прохладненского участка водного лесничества Майского лесничества) и землях водного фонда.
 - Площадь охрannой зоны памятника природы составляет 9,4 га.
 - Границы охрannой зоны памятника природы
 - Границы охрannой зоны памятника природы: северная граница: от точки А (42) (X 534220,21 Y 322771,03), расположенной в массиве пойменного леса на левом берегу реки Малка, граница идет на расстоянии 50 метров от памятника природы на северо-восток через точку 1 (X 534328,85 Y 322861,41) до точки 5 (X 534398,09 Y 323024,85), расположенной на полевой дороге на краю пахотных земель. Здесь граница поворачивает на юг и идет до точки 6 (X 534357,64 Y 323020,90), расположенной на опушке леса на краю пахотных земель, граница на расстоянии 10 метров от края впадины идет в восточном направлении по полевой дороге, разделяющей впадину и пахотные земли, до точки Б (10) (X 534308,75 Y 323269,51), расположенной в месте пересечения полевой дороги с линией электропередачи на расстоянии 10 метров от края впадины;
 - восточная граница: от точки Б (10) (X 534308,75 Y 323269,51), расположенной в месте пересечения полевой дороги с линией электропередачи на расстоянии 10 метров от края впадины, граница идет на юго-восток, юго-запад до точки 15 (X 533998,39 Y 323366,67), расположенной в начале лесного массива. Здесь граница поворачивает на юго-восток и идет 50 метров до точки В (16) (X 533969,54 Y 323395,32), расположенной в месте пересечения лесного массива с полевой дорогой;
 - южная граница: от точки В (16) (X 533969,54 Y 323395,32), расположенной в месте пересечения лесного массива с полевой дорогой, граница поворачивает на юго-запад и идет в 50 метрах от открытого пространства впадины до точки 23 (X 533745,86 Y 323060,24), расположенной на левом берегу реки Малка. Здесь граница поворачивает на северо-запад и идет в 50 метрах от открытого пространства впадины до точки Г (30) (X 533961,07 Y 322774,49), расположенной в лесном массиве в 50 метрах на запад от открытого пространства впадины;
 - западная граница: от точки Г (30) (X 533961,07 Y 322774,49), расположенной в лесном массиве в 50 метрах на запад от открытого пространства впадины, граница поворачивает на северо-восток и идет в 50 метрах от края открытого пространства впадины до точки 36 (X 534140,25 Y 323047,39). Затем граница поворачивает на северо-восток и идет до исходной точки А (42) (X 534220,21 Y 322771,03), расположенной в массиве пойменного леса на левом берегу реки Малка.
- Ширина охрannой зоны памятника природы на прилегающих к нему землях сельскохозяйственного назначения составляет 10 метров, земель лесного фонда – 50 метров.
- Границы охрannой зоны памятника природы отображены на схеме, приведенной в приложении № 1 к настоящему Положению.
- Сведения о координатах характерных точек границы охрannой зоны памятника природы приведены в приложении № 2 к настоящему Положению.
- Границы охрannой зоны памятника природы обозначаются на местности специальными предупредительными аншлагами и информационными знаками.
- Режим охраны и использования земель и водных объектов в границах охрannой зоны памятника природы
 - Управление и региональный государственный контроль (над-

- в области охраны и использования памятника природы регионального значения и его охрannой зоны, осуществляет государственное казенное учреждение «Дирекция особо охраняемых природных территорий Кабардино-Балкарской Республики».
- В границах охрannой зоны памятника природы запрещается деятельность, оказывающая негативное (вредное) воздействие на природные комплексы памятника природы, в том числе:
 - строительство зданий, строений, сооружений, за исключением прокладки инженерно-технических коммуникаций, если отсутствуют варианты их размещения вне границ охрannой зоны памятника природы;
 - производство земляных работ, если это не связано с благоустройством территории, восстановлением природного комплекса и объектов, реконструкцией и заменой существующих транспортных и инженерно-технических коммуникаций в утвержденных границах полос отвода;
 - распашка земель, нарушение дернового покрова, почвенного слоя, за исключением земель сельскохозяйственного назначения;
 - рубка деревьев, кустарников и (или) нарушение растительного покрова, сбор растений, за исключением проведения научных исследований, удаления больных и аварийных деревьев, осуществления мер противопожарного обустройства лесов, случаев, когда указанная деятельность осуществляется в целях сохранения и восстановления природных комплексов и объектов, за исключением земель сельскохозяйственного назначения;
 - ведение садоводства и огородничества, за исключением земель сельскохозяйственного назначения;
 - использование объектов животного мира с изъятием из среды их обитания, а также причинение объектам животного мира вреда, за исключением использования объектов животного мира в научных целях, осуществлении мер по регулированию численности отдельных объектов животного мира, а также по восстановлению популяции редких, находящихся под угрозой исчезновения объектов животного мира;
 - охота;
 - складирование материалов, грунтов;
 - размещение отходов производства и потребления, обустройство мест (площадок) временного накопления отходов в нарушение требований Федерального закона от 24 июня 1998 г. № 89-ФЗ «Об отходах производства и потребления»;
 - порча и загрязнение земель, складирование горюче-смазочных материалов вне установленных специально оборудованных мест, размещение скотомогильников, кладбищ, радиоактивных, химических, взрывчатых, токсичных, отравляющих и ядовитых веществ;
 - оброс сточных вод, в том числе после очистки;
 - разведение костров, сжигание сухих листьев и травы;
 - нанесение надписей и знаков на деревья;
 - движение и стоянка механических транспортных средств, не связанные с обеспечением функционирования памятника природы, за исключением земель сельскохозяйственного назначения;
 - нарушение тишины при помощи звуковоспроизводящих и звукоусиливающих устройств, использование пиротехнических изделий;
 - размещение некапитальных объектов (строений и сооружений), а также палаточных лагерей, кострищ, пикниковых точек, иных мест отдыха вне специально установленных мест, за исключением земель сельскохозяйственного назначения;
 - повреждение информационных знаков, стенов, указателей и других объектов инфраструктуры охрannой зоны памятника природы.
- По согласованию с государственным казенным учреждением «Дирекция особо охраняемых природных территорий Кабардино-Балкарской Республики» в границах охрannой зоны памятника природы разрешается деятельность, не оказывающая негативное (вредное) воздействие на природные комплексы памятника природы, в том числе:
 - благоустройство территории, организация мест отдыха населения в охрannой зоне памятника природы;
 - иные виды хозяйственной деятельности, не противоречащие режиму охрannой зоны памятника природы.
- Режим охраны и использования земель и водных объектов в границах охрannой зоны памятника природы обязаны соблюдать все без исключения физические и юридические лица.
- Нарушение установленного режима и иных правил охраны и использования территории охрannой зоны памятника природы влечёт за собой ответственность, предусмотренную законодательством Российской Федерации.

СХЕМА
границы охрannой зоны памятника природы
регионального значения «Екатериноградская впадина»



ПРИЛОЖЕНИЕ № 2

к Положению об охрannой зоне памятника природы регионального значения «Екатериноградская впадина»

СВЕДЕНИЯ
о координатах характерных точек границы
охрannой зоны памятника природы регионального значения «Екатериноградская впадина»

Но- мер точки	Координаты МСК-07		Координаты WGS-84			
	X	Y	N	E		
Координаты характерных точек внешней границы охрannой зоны						
1	534328,85	322861,41	43,742906	44,265800	44	534288,75
2	534359,87	322914,46	43,743183	44,266460	45	534315,34
3	534382,06	322964,03	43,743381	44,267076	46	534335,16
4	534397,14	323013,26	43,743516	44,267688	47	534347,77
5	534398,09	323024,85	43,743524	44,267832	48	534354,22
6	534357,64	323020,90	43,743160	44,267781	49	534339,47
7	534358,20	323027,63	43,743165	44,267864	50	534300,43
8	534364,29	323098,84	43,743217	44,268749	51	534250,64
9	534349,08	323187,90	43,743078	44,269854	52	534190,03
10	534308,75	323269,51	43,742712	44,270865	53	534120,29
11	534257,10	323324,99	43,742245	44,271552	54	534063,63
12	534194,06	323365,44	43,741677	44,272051	55	534002,76
13	534121,59	323383,77	43,741024	44,272275	56	533931,15
14	534062,32	323384,43	43,740491	44,272281	57	533871,87
15	533998,39	323366,67	43,739916	44,272058	58	533835,56
16	533969,54	323395,32	43,739655	44,272412	59	533826,04
17	533898,93	323344,93	43,739021	44,271784	60	533799,76
18	533829,63	323276,88	43,738400	44,270936	61	533794,99
19	533788,30	323178,02	43,738031	44,269707	62	533795,46
20	533782,39	323157,40	43,737978	44,269451	63	533815,74
21	533756,46	323136,78	43,737745	44,269194	64	533828,04
22	533744,78	323098,41	43,737641	44,268717	65	533888,74
23	533745,86	323060,24	43,737652	44,268243	66	533878,59
24	533768,57	323023,41	43,737858	44,267787	67	533881,05
25	533781,10	322962,94	43,737973	44,267037	68	533913,94
26	533832,46	322887,53	43,738437	44,266103	69	533953,90
27	533827,04	322873,90	43,738389	44,265933	70	534005,22
28	533835,37	322821,90	43,738465	44,265288	71	534062,24
29	533896,34	322785,44	43,739015	44,264838	72	534081,78
30	533961,07	322774,49	43,739598	44,264705	73	534075,45
31	534032,95	322808,50	43,740244	44,265130	74	534070,84
32	534103,84	322870,79	43,740880	44,265907	75	534072,99
33	534132,75	322939,21	43,741138	44,266757	76	534102,19
34	534124,97	323021,30	43,741066	44,267776	77	534114,18
35	534122,56	323033,05	43,741044	44,267922	78	534127,09
36	534140,25	323047,39	43,741202	44,268100	79	534162,43
37	534179,89	323014,62	43,741560	44,267695	80	534168,89
38	534144,70	322917,57	43,741246	44,266861	81	534229,13
39	534141,28	322891,99	43,741216	44,266171	82	534235,47
40	534146,47	322852,42	43,741264	44,265680	83	534224,52
41	534159,03	322804,58	43,741379	44,265087	84	534193,94
42	534220,21	322771,03	43,741931	44,264673	85	534191,48
43	534280,09	322811,17	43,742468	44,265174	86	534195,63
1	534328,85	322861,41	43,742906	44,265800	87	534201,93
Координаты характерных точек внутренней границы охрannой зоны						
44	534288,75	322891,88	43,742544	44,266176	88	534217,61
45	534315,34	322937,36	43,742782	44,266742	89	534247,88
46	534335,16	322981,63	43,742959	44,267292	44	534288,75
47	534347,77	323022,81	43,743071	44,267804		
48	534354,22	323098,42	43,743127	44,268743		
49	534339,47	323184,78	43,742991	44,269815		
50	534300,43	323263,77	43,742637	44,270793		
51	534250,64	323317,25	43,742188	44,271455		
52	534190,03	323356,14	43,741641	44,271935		
53	534120,29	323373,78	43,741013	44,272151		
54	534063,63	323374,41	43,740503	44,272157		
55	534002,76	323357,51	43,739955	44,271944		
56	533931,15	323306,49	43,739312	44,271308		
57	533871,87	323248,28	43,738781	44,270583		
58	533835,56	323161,43	43,738457	44,269503		
59	533826,04	323128,23	43,738372	44,269091		
60	533799,76	323107,33	43,738136	44,268830		
61	533794,99	323091,66	43,738094	44,268635		
62	533795,46	323075,06	43,738098	44,268429		
63	533815,74	323042,17	43,738282	44,268022		
64	533828,04	322982,85	43,738394	44,267286		
65	533888,74	322893,72	43,738943	44,266182		
66	533878,59	322868,21	43,738853	44,265865		
67	533881,05	322852,84	43,738876	44,265674		
68	533913,94	322833,17	43,739172	44,265432		
69	533953,90	322826,41	43,739532	44,265349		
70	534005,22	322850,69	43,739993	44,265653		
71	534062,24	322900,79	43,740505	44,266277		
72	534081,78	322947,05	43,740679	44,266852		
73	534075,45	323013,89	43,740620	44,267682		
74	534070,84	323036,33	43,740578	44,267960		
75	534072,99	323057,23	43,740597	44,268220		
76	534102,19					

(Продолжение. Начало на 1-й с.)

УТВЕРЖДЕНО
Указом Главы
Кабардино-Балкарской Республики
от 15 июня 2026 г. № 58-УГ

**ПОЛОЖЕНИЕ
об охранной зоне памятника природы регионального значения «Молакановская владина»**

1. Общие положения
1.1. Охранная зона памятника природы регионального значения «Молакановская владина» (далее – охранная зона памятника природы) установлена в целях защиты особо охраняемой природной территории регионального значения от неблагоприятных антропогенных воздействий.
1.2. Охранная зона памятника природы установлена на срок действия особо охраняемой природной территории регионального значения памятника природы «Молакановская владина».
1.3. Границы и особенности режима охраны охранной зоны памятника природы учитываются при разработке планов и перспектив экономического и социального развития, подготовке документов территориального планирования и инвентаризации земель.
1.4. Охранная зона памятника природы располагается на территории Прохладненского муниципального района Кабардино-Балкарской Республики.
1.5. Охранная зона памятника природы располагается на землях сельскохозяйственного назначения, землях лесного фонда (Прохладненское участковое лесничество Майского лесничества) и землях водного фонда.
1.6. Площадь охранной зоны памятника природы составляет 1,8 га.
2. Границы охранной зоны памятника природы
2.1. Границы охранной зоны памятника природы:
северная граница: от точки А (1) (X 563606,61 Y 331636,72), расположенной на правом берегу реки Кура, граница в 10 метрах от памятника природы по заболоченной местности идет на северо-восток до точки 2 (X 563619,39 Y 331660,31), где граница поворачивает на юго-восток и идет до точки 3 (X 563567,05 Y 331784,34). Здесь граница поворачивает на северо-восток и идет до точки Б (18) (X 563638,78 Y 331942,49), расположенной в месте поворота границы на юго-восток, напротив бывшей фермы;
восточная граница: от точки Б (18) (X 563638,78 Y 331942,49), расположенной в месте поворота границы на юго-восток, напротив бывшей фермы, граница поворачивает на юго-восток и идет в 10 метрах от памятника природы по заболоченной местности до точки 27 (X 563570,58 Y 332068,77). Здесь граница поворачивает на юго-восток и идет до точки 28 (X 563560,37 Y 332076,91). Далее граница поворачивает на юго-запад и идет до точки В (31) (X 563456,13 Y 332047,20), расположенной на полевой дороге, разделяющей владину и пахотные земли; южная граница: от точки В (31) (X 563456,13 Y 332047,20) расположенной на полевой дороге, разделяющей владину и пахотные земли, граница поворачивает на юго-запад и идет в 10 метрах от края владины по полевой дороге до точки 47 (X 563300,92 Y 331813,05) – оросительный канал, пересекает его. Здесь граница поворачивает на север и в 10 метрах от края владины идет до точки 49 (X 563403,38 Y 331790,76). Далее граница поворачивает на запад и идет вдоль оросительного канала до точки Г (51) (X 563349,54 Y 331396,65), расположенной в месте, где наиболее близко сходятся оросительный канал, полевая дорога, линия электропередачи и владина;
западная граница: от точки Г (51) (X 563349,54 Y 331396,65), расположенной в месте, где наиболее близко сходятся оросительный канал, полевая дорога, линия электропередачи и владина, граница поворачивает на север и идет в 10 метрах от края владины до точки 52 (X 563400,28 Y 331390,16). Здесь граница поворачивает на северо-восток и идет до точки 56 (X 563440,38 Y 331478,90). Далее граница поворачивает на юго-восток и идет до точки 59 (X 563424,68 Y 331496,34). Здесь граница поворачивает на северо-восток и идет до точки 58 (X 563465,74 Y 331541,77). Далее граница поворачивает на северо-восток и идет до точки 64 (X 563473,22 Y 331547,18). Здесь граница поворачивает на северо-восток и идет до точки 65 (X 563474,40 Y 331558,69). Далее граница поворачивает на северо-восток и идет до исходной точки А (1) (X 563606,61 Y 331636,72), расположенной на правом берегу реки Кура.
2.2. Ширина охранной зоны памятника природы на прилегающих к нему землях сельскохозяйственного назначения и водного фонда – 10 метров.
2.3. Границы охранной зоны памятника природы отображены на схеме, приведенной в приложении № 1 к настоящему Положению.
2.4. Сведения о координатах характерных точек границы охранной зоны памятника природы приведены в приложении № 2 к настоящему Положению.
2.5. Границы охранной зоны памятника природы обозначаются на местности специальными предупредительными аншлагами и информационными знаками.
3. Режим охраны и использования земель и водных объектов в границах охранной зоны памятника природы
3.1. Управление и региональный государственный контроль (надзор)

в области охраны и использования памятника природы регионального значения и его охранной зоны, осуществляет государственное казенное учреждение «Дирекция особо охраняемых природных территорий Кабардино-Балкарской Республики».
3.2. В границах охранной зоны памятника природы запрещается деятельность, оказывающая негативное (вредное) воздействие на природные комплексы памятника природы, в том числе: строительство зданий, строений, сооружений, за исключением прокладки инженерно-технических коммуникаций, если отсутствуют варианты их размещения вне границ охранной зоны памятника природы; производство земляных работ, если это не связано с благоустройством территории, восстановлением природного комплекса и объектов, реконструкцией и заменой существующих транспортных и инженерно-технических коммуникаций в утвержденных границах полос отвода; распахка земель, нарушение дернового покрова, почвенного слоя, за исключением земель сельскохозяйственного назначения; рубка деревьев, кустарников и (или) нарушение растительного покрова, сбор растений, за исключением проведения научных исследований, удаления больных и аварийных деревьев, осуществления мер противопожарного обустройства лесов, случаев, когда указанная деятельность осуществляется в целях сохранения и восстановления природных комплексов и объектов, за исключением земель сельскохозяйственного назначения; ведение садоводства и огородничества, за исключением земель сельскохозяйственного назначения; использование объектов животного мира с изъятием из среды их обитания, а также причинение объектам животного мира вреда, за исключением использования объектов животного мира в научных целях, осуществления мер по регулированию численности отдельных объектов животного мира, а также по восстановлению популяций редких, находящихся под угрозой исчезновения объектов животного мира; охота; складирование материалов, грунтов; размещение отходов производства и потребления, обустройство мест (площадок) временного накопления отходов в нарушение требований Федерального закона от 24 июня 1998 г. № 89-ФЗ «Об отходах производства и потребления»; порча и загрязнение земель, складирование горюче-смазочных материалов вне установленных специально оборудованных мест, размещение скотомогильников, кладбищ, радиоактивных, химических, взрывчатых, токсичных, отравляющих и ядовитых веществ; сброс сточных вод, в том числе после очистки; разведение костров, сжигание сухих листьев и травы; нанесение надписей и знаков на деревья; движение и стоянка механических транспортных средств, не связанных с обеспечением функционирования памятника природы, за исключением земель сельскохозяйственного назначения; нарушение тишины при помощи звукоусиливающих и звукоусиливающих устройств, использование пиротехнических изделий; размещение некапитальных объектов (строений и сооружений), а также палаточных лагерей, кострищ, пикниковых точек, иных мест отдыха вне специально отведенных мест, за исключением земель сельскохозяйственного назначения; повреждение информационных знаков, стенов, указателей и других объектов инфраструктуры охранной зоны памятника природы.
3.3. По согласованию с государственным казенным учреждением «Дирекция особо охраняемых природных территорий Кабардино-Балкарской Республики» в границах охранной зоны памятника природы разрешается деятельность, не оказывающая негативное (вредное) воздействие на природные комплексы памятника природы, в том числе: благоустройство территории, организация мест отдыха населения в охранной зоне памятника природы; иные виды хозяйственной деятельности, не противоречащие режиму охранной зоны памятника природы.
3.4. Режим охраны и использования земель и водных объектов в границах охранной зоны памятника природы обязаны соблюдать все без исключения физические и юридические лица.
3.5. Нарушение установленного режима и иных правил охраны и использования территории охранной зоны памятника природы влечёт за собой ответственность, предусмотренную законодательством Российской Федерации.

ПРИЛОЖЕНИЕ № 1
к Положению об охранной зоне памятника природы
регионального значения «Молакановская владина»

**СХЕМА
границы охранной зоны памятника природы регионального значения «Молакановская владина»**



ПРИЛОЖЕНИЕ № 2
к Положению об охранной зоне памятника природы
регионального значения
«Молакановская владина»

**СВЕДЕНИЯ
о координатах характерных точек границы охранной зоны памятника природы регионального значения «Молакановская владина»**

Номер точки	Координаты МСК-07		Координаты WGS-84	
	X	Y	N	E
Координаты характерных точек внешней границы охранной зоны				
1	563606,61	331636,72	44,006081	44,376466
2	563619,39	331660,31	44,006195	44,376761
3	563612,44	331685,30	44,006132	44,377072
4	563602,95	331703,54	44,006046	44,377299
5	563593,27	331729,34	44,005957	44,377620
6	563575,86	331748,23	44,005800	44,377855
7	563567,39	331772,33	44,005723	44,378155
8	563567,05	331784,34	44,005719	44,378304
9	563579,66	331806,49	44,005832	44,378581
10	563594,39	331839,08	44,005963	44,378988
11	563606,61	331856,21	44,006074	44,379203
12	563610,69	331872,01	44,006108	44,379400
13	563609,19	331888,60	44,006094	44,379607
14	563611,36	331897,77	44,006113	44,379721
15	563615,22	331903,23	44,006147	44,379790
16	563630,81	331911,79	44,006287	44,379897
17	563639,08	331925,48	44,006361	44,380068
18	563638,78	331942,49	44,006358	44,380280
19	563625,75	331958,04	44,006240	44,380474
20	563613,44	331971,38	44,006128	44,380639
21	563595,30	331982,07	44,005965	44,380771
22	563580,41	331995,08	44,005830	44,380933
23	563575,56	332000,84	44,005786	44,381004
24	563567,66	332014,89	44,005715	44,381179
25	563565,46	332031,42	44,005694	44,381385
26	563566,99	332048,83	44,005707	44,381602
27	563570,58	332068,77	44,005739	44,381851
28	563560,37	332076,91	44,005646	44,381952
29	563533,36	332074,01	44,005403	44,381914
30	563497,08	332066,98	44,005077	44,381824
31	563456,13	332047,20	44,004709	44,381575
32	563449,96	332026,24	44,004655	44,381313
33	563442,79	332018,54	44,004591	44,381217
34	563426,23	332010,42	44,004442	44,381115
35	563403,20	331999,11	44,004235	44,380972
36	563393,62	331988,04	44,004149	44,380834
37	563390,45	331979,57	44,004121	44,380728
38	563386,65	331958,54	44,004088	44,380465
39	563380,90	331941,18	44,004037	44,380249
40	563375,58	331931,77	44,003990	44,380131
41	563367,30	331922,34	44,003915	44,380013

42	563350,39	331909,56	44,003764	44,379853
43	563326,64	331892,77	44,003551	44,379642
44	563316,12	331879,68	44,003457	44,379478
45	563308,54	331852,89	44,003390	44,379144
46	563302,10	331825,96	44,003333	44,378807
47	563300,92	331813,05	44,003323	44,378646
48	563309,96	331802,09	44,003405	44,378510
49	563403,38	331790,76	44,004246	44,378375
50	563366,63	331520,35	44,003927	44,375001
51	563349,54	331396,65	44,003778	44,373457
52	563400,28	331390,16	44,004235	44,373379
53	563407,05	331416,68	44,004295	44,373711
54	563418,83	331440,58	44,004400	44,374009
55	563432,07	331458,36	44,004518	44,374232
56	563440,38	331478,90	44,004592	44,374488
57	563435,41	331491,32	44,004547	44,374643
58	563426,96	331493,10	44,004471	44,374665
59	563424,68	331496,34	44,004450	44,374705
60	563426,01	331502,49	44,004462	44,374782
61	563430,62	331506,40	44,004503	44,374831
62	563440,70	331507,17	44,004594	44,374841
63	563465,74	331531,77	44,004818	44,375149
64	563473,22	331547,18	44,004885	44,375342
65	563474,40	331558,69	44,004895	44,375485
66	563477,51	331562,62	44,004923	44,375534
67	563492,10	331574,59	44,005054	44,375684
68	563517,10	331595,10	44,005278	44,375942
69	563533,61	331609,21	44,005426	44,376119
70	563548,25	331618,79	44,005557	44,376239
71	563586,96	331623,63	44,005905	44,376302
1	563606,61	331636,72	44,006081	44,376466
Координаты характерных точек внутренней границы охранной зоны				
72	563608,67	331661,52	44,006099	44,376775
73	563603,09	331681,61	44,006048	44,377025
74	563593,80	331699,46	44,005963	44,377247
75	563584,59	331724,00	44,005880	44,377553
76	563567,11	331742,97	44,005721	44,377788
77	563557,44	331770,49	44,005633	44,378131
78	563556,98	331786,85	44,005628	44,378335
79	563570,74	331811,03	44,005751	44,378637
80	563585,70	331844,13	44,005884	44,379051
81	563597,60	331860,49	44,005991	44,379256
82	563600,58	331872,76	44,006017	44,379409
83	563599,09	331889,32	44,006003	44,379615
84	563602,07	331901,96	44,006029	44,379773
85	563608,39	331910,89	44,006086	44,379885
86	563623,64	331919,26	44,006223	44,379990
87	563629,03	331928,18	44,006271	44,380101
88	563628,84	331938,78	44,006268	44,380234
89	563618,24	331951,43	44,006173	44,380391
90	563607,09	331963,51	44,006072	44,380541
91	563589,42	331973,93	44,005912	44,380670
92	563573,25	331988,05	44,005766	44,380845

93	563567,30	331995,12	44,005712	44,380932
94	563558,00	332011,67	44,005628	44,381138
95	563555,40	332031,20	44,005604	44,381382
96	563557,07	332050,16	44,005618	44,381618
97	563559,68	332064,67	44,005641	44,381799
98	563557,35	332066,53	44,005620	44,381822
99	563534,85	332064,11	44,005417	44,381791
100	563500,26	332057,41	44,005106	44,381705
101	563464,47	332040,12	44,004785	44,381487
102	563458,89	332021,15	44,004735	44,381250
103	563448,85	332010,37	44,004646	44,381115
104	563430,63	332001,44	44,004482	44,381003
105	563409,43	331991,03	44,004292	44,380872
106	563402,36	331982,85	44,004228	44,380770
107	563400,13	331976,90	44,004208	44,380695
108	563396,36	331956,07	44,004175	44,380435
109	563390,09	331937,11	44,004120	44,380198
110	563383,77	331925,95	44,004063	44,380059
111	563374,14	331914,98	44,003977	44,379922
112	563356,29	331901,49	44,003817	44,379752
113	563333,56	331885,41	44,003613	44,379550
114	563325,19	331875,00	44,003538	44,379420
115	563318,22	331850,36	44,003477	44,379113
116	563311,99	331824,33	44,003422	44,378788
117	563311,25	331816,24	44,003416	44,378687
118	563315,13	331811,54	44,003451	44,378628
119	563410,50	331799,97	44,004309	44,378490
120	563414,26	331796,53	44,004343	44,378447
121				

(Продолжение. Начало на 1-2-й с.)

хозяйственного назначения;
повреждение информационных знаков, стенов, указателей и других объектов инфраструктуры охранной зоны памятника природы.
3.3. По согласованию с государственным казенным учреждением «Дирекция особо охраняемых природных территорий Кабардино-Балкарской Республики» в границах охранной зоны памятника природы разрешается деятельность, не оказывающая негативное (вредное) воздействие на природные комплексы памятника природы, в том числе:
благоустройство территории, организация мест отдыха населения

в охранной зоне памятника природы;
иные виды хозяйственной деятельности, не противоречащие режиму охранной зоны памятника природы.
3.4. Режим охраны и использования земель и водных объектов в границах охранной зоны памятника природы обязаны соблюдать все без исключения физические и юридические лица.
3.5. Нарушение установленного режима и иных правил охраны и использования территории охранной зоны памятника природы влечет за собой ответственность, предусмотренную законодательством Российской Федерации.

ПРИЛОЖЕНИЕ № 1
к Положению об охранной зоне памятника природы регионального значения «Пойма р. Малка между селом Куба и станцией Солдатская»



ПРИЛОЖЕНИЕ № 2
к Положению об охранной зоне памятника природы регионального значения «Пойма р. Малка между селом Куба и станцией Солдатская»

СВЕДЕНИЯ
о координатах характерных точек границы охранной зоны памятника природы регионального значения «Пойма р. Малка между селом Куба и станцией Солдатская»

Номер точки	Координаты МСК-07		Координаты WGS-84	
	X	Y	N	E
1	545911,05	266768,30	43,846745	43,568721
2	545873,35	266842,48	43,846409	43,569645
3	545871,42	266871,80	43,846393	43,570010
4	545837,15	266910,94	43,846086	43,570499
5	545827,90	266950,12	43,846005	43,570987
6	545800,61	266972,13	43,845760	43,571262
7	545791,80	266994,58	43,845682	43,571542
8	545801,93	267023,64	43,845774	43,571903
9	545781,24	267071,19	43,845590	43,572495
10	545790,20	267113,44	43,845673	43,573020
11	545794,88	267212,06	43,845719	43,574246
12	545848,61	267284,07	43,846206	43,575138
13	545855,33	267308,43	43,846268	43,575441
14	545841,99	267345,01	43,846149	43,575897
15	545816,99	267411,98	43,845927	43,576731
16	545790,48	267440,55	43,845690	43,577088
17	545782,28	267483,07	43,845618	43,577617
18	545767,17	267519,73	43,845483	43,578074
19	545742,26	267566,48	43,845261	43,578657
20	545736,66	267592,23	43,845212	43,578977
21	545736,94	267623,01	43,845216	43,579360
22	545748,42	267632,25	43,845320	43,579744
23	545755,14	267644,56	43,845381	43,579627
24	545748,98	267671,99	43,845326	43,579968
25	545736,67	267697,18	43,845217	43,580282
26	545737,79	267725,73	43,845228	43,580637
27	545718,19	267791,22	43,845055	43,581453
28	545714,00	267833,76	43,845019	43,581982
29	545714,56	267867,06	43,845025	43,582396
30	545725,19	267906,80	43,845123	43,582890
31	545715,68	267938,71	43,845038	43,583287
32	545711,48	267979,86	43,845002	43,583799
33	545712,60	267989,09	43,845013	43,583914
34	545698,88	268017,36	43,844891	43,584266
35	545699,72	268039,47	43,844899	43,584541
36	545677,61	268107,27	43,844703	43,585385
37	545670,05	268143,58	43,844637	43,585837
38	545692,72	268178,85	43,844842	43,586275
39	545692,72	268200,40	43,844843	43,586543
40	545700,00	268217,47	43,844909	43,586755
41	545688,52	268260,85	43,844808	43,587295
42	545672,85	268277,64	43,844668	43,587504
43	545658,86	268307,31	43,844543	43,587874
44	545660,26	268339,21	43,844557	43,588271
45	545653,54	268348,73	43,844497	43,588390
46	545631,99	268398,27	43,844305	43,589007
47	545630,59	268431,58	43,844294	43,589421
48	545616,87	268476,43	43,844172	43,589980
49	545606,97	268542,72	43,844086	43,590805
50	545589,66	268591,86	43,843932	43,591417
51	545593,79	268627,18	43,843971	43,591856
52	545620,86	268670,14	43,844217	43,592388
53	545661,72	268720,85	43,844586	43,593016
54	545669,71	268775,22	43,844661	43,593692
55	545694,80	268820,18	43,844888	43,594250
56	545679,09	268892,92	43,844750	43,595155
57	545645,64	268921,98	43,844450	43,595518
58	545609,00	268944,92	43,844121	43,595806
59	545600,22	269011,86	43,844048	43,596639
60	545589,74	269019,40	43,843951	43,596733
61	545558,47	269128,90	43,843674	43,598097
62	545555,12	269144,35	43,843645	43,598289
63	545537,34	269180,84	43,843486	43,598744

129	545744,09	267417,03	43,845271	43,576798
130	545773,61	267385,22	43,845535	43,576401
131	545795,08	267327,70	43,845726	43,575684
132	545802,86	267306,37	43,845795	43,575418
133	545745,66	267229,70	43,845277	43,574469
134	545740,45	267119,85	43,845225	43,573103
135	545729,01	267065,91	43,845120	43,572433
136	545748,28	267021,63	43,845291	43,571881
137	545738,49	266993,55	43,845202	43,571532
138	545758,91	266941,53	43,845383	43,570884
139	545783,17	266921,96	43,845601	43,570639
140	545791,34	266887,35	43,845673	43,570209
141	545822,64	266851,61	43,845953	43,569762
142	545824,13	266828,97	43,845965	43,569481
143	545858,45	266761,44	43,846271	43,568639
144	545838,44	266667,98	43,846087	43,567478
145	545822,28	266634,82	43,845940	43,567066
146	545785,08	266547,53	43,845601	43,565983
147	545791,48	266506,87	43,845657	43,565477
148	545790,80	266471,53	43,845649	43,565038
149	545743,74	266432,15	43,845224	43,564551
150	545718,73	266368,25	43,844996	43,563758
151	545725,07	266311,21	43,845050	43,563048
152	545713,81	266288,65	43,844948	43,562768
153	545704,66	266283,84	43,844865	43,562709
154	545643,31	266280,33	43,844313	43,562669
155	545562,25	266208,03	43,843580	43,561775
156	545513,72	266114,71	43,843139	43,560618
157	545527,65	266074,77	43,843263	43,560121
158	545522,47	266040,93	43,843214	43,559700
159	545457,99	265989,88	43,842632	43,559069
160	545404,61	265911,92	43,842148	43,558103
161	545411,75	265816,48	43,842208	43,556916
162	545391,63	265774,90	43,842025	43,556400
163	545361,74	265771,31	43,841755	43,556358
164	545269,95	265583,75	43,840921	43,554031
165	545254,05	265454,46	43,840771	43,552425
166	545226,99	265440,29	43,840527	43,552250
167	545226,93	265379,80	43,840524	43,551498
168	545245,41	265332,58	43,840688	43,550910
169	545237,97	265303,23	43,840620	43,550545
170	545245,83	265266,55	43,840689	43,550089
171	545250,47	265235,99	43,840729	43,549709
172	545259,88	265205,82	43,840812	43,549333
173	545260,32	265174,85	43,840815	43,548948
174	545271,84	265129,31	43,840916	43,548381
175	545298,37	265084,73	43,841153	43,547825
176	545230,96	265058,00	43,841355	43,547491
177	545325,53	265051,32	43,841396	43,547407
178	545329,71	265032,55	43,841432	43,547174
179	545343,86	265009,91	43,841559	43,546891
180	545345,04	265000,63	43,841569	43,546776

181	545361,16	264936,82	43,841711	43,545979
182	545374,61	264909,53	43,841831	43,545641
183	545398,07	264853,22	43,842039	43,544939
184	545427,87	264810,64	43,842305	43,544408
185	545457,88	264778,62	43,842574	43,544008
186	545560,13	264738,79	43,843492	43,543506
187	545597,73	264806,46	43,843834	43,543435
188	545600,22	264915,33	43,843861	43,545698
189	545537,45	264801,28	43,843291	43,544284
190	545486,60	264821,09	43,842834	43,544534
191	545466,79	264842,23	43,842657	43,544798
192	545442,14	264877,45	43,842437	43,545238
193	545420,13	264930,28	43,842241	43,545896
194	545408,34	264954,04	43,842136	43,546192
195	545394,26	265009,95	43,842012	43,546888
196	545392,06	265027,12	43,841993	43,547102
197	545376,65	265051,78	43,841856	43,547410
198	545372,24	265071,59	43,841817	43,547656
199	545360,80	265088,32	43,841715	43,547865
200	545339,23	265113,85	43,841522	43,548184
201	545318,53	265148,63	43,841337	43,548618
202	545310,23	265181,43	43,841264	43,549026
203	545309,77	265213,79	43,841262	43,549429
204	545299,33	265247,25	43,841169	43,549845
205	545295,04	265275,54	43,841132	43,550197
206	545289,31	265302,28	43,841082	43,550530
207	545297,82	265335,85	43,841160	43,550947
208	545276,94	265389,21	43,840974	43,551612
209	545276,96	265410,02	43,840976	43,551871
210	545300,47	265422,33	43,841188	43,552022
211	545318,55	265469,31	43,841357	43,553849
212	545394,70	265724,91	43,842050	43,555779
213	545424,74	265728,52	43,842320	43,555822
214	545462,61	265806,80	43,842665	43,556793
215	545455,78	265898,15	43,842608	43,557929
216	545494,97	265955,38	43,842963	43,558638
217	545568,92	266013,93	43,843631	43,559361
218	545578,95	266079,49	43,843725	43,560176
219	545568,04	266110,79	43,843628	43,560566
220	545602,38	266176,82	43,843940	43,561385
221	545663,58	266231,41	43,844493	43,562060
222	545718,33	266234,54	43,844986	43,562095
223	545751,35	266251,90	43,845284	43,562309
224	545776,39	266302,08	43,845512	43,562931
225	545769,79	266361,51	43,845455	43,563671
226	545785,64	266402,01	43,845600	43,564174
227	545840,36	266447,80	43,846094	43,564739
228	545841,55	266510,31	43,846108	43,565517
229	545836,70	266541,13	43,846065	43,565900
230	545867,78	266614,05	43,846348	43,56

(Продолжение. Начало на 1-3-й с.)

ПРИЛОЖЕНИЕ № 1
к Положению об охранной зоне
памятника природы регионального значения
«Суканская теснина»

СХЕМА
границы охранной зоны памятника природы регионального значения «Суканская теснина»



ПРИЛОЖЕНИЕ № 2
к Положению об охранной зоне
памятника природы регионального значения
«Суканская теснина»

СВЕДЕНИЯ

о координатах характерных точек границы охранной зоны памятника природы регионального значения «Суканская теснина»

Номер точки	Координаты МСК-07		Координаты WGS-84	
	X	Y	N	E
Координаты характерных точек внешней границы охранной зоны				
1	467961,49	268487,74	43,145235	43,594630
2	467985,47	268511,40	43,145452	43,594919
3	468046,01	268538,74	43,145998	43,595252
4	468068,49	268553,55	43,146201	43,595433
5	468140,13	268619,36	43,146849	43,596238
6	468265,12	268752,42	43,147979	43,597866
7	468275,84	268766,53	43,148076	43,598039
8	468339,49	268871,41	43,148654	43,599325
9	468355,28	268891,19	43,148797	43,599567
10	468378,97	268903,22	43,149010	43,599714
11	468439,04	268921,02	43,149552	43,599929
12	468472,05	268939,56	43,149850	43,600155
13	468515,63	268979,01	43,150244	43,600638
14	468571,82	269002,74	43,150750	43,600926
15	468606,34	269029,42	43,151062	43,601252
16	468640,47	269073,89	43,151371	43,601797
17	468667,69	269089,75	43,151617	43,601990
18	468728,01	269120,37	43,152161	43,602364
19	468747,16	269133,68	43,152334	43,602526
20	468774,99	269159,35	43,152585	43,602840
21	468790,68	269178,65	43,152727	43,603077
22	468814,92	269219,64	43,152947	43,603579
23	468834,30	269246,83	43,153123	43,603912
24	468848,05	269261,08	43,153247	43,604087
25	468853,34	269262,00	43,153295	43,604098
26	468879,24	269265,09	43,153528	43,604134
27	468922,10	269264,22	43,153914	43,604121
28	468969,15	269278,15	43,154338	43,604290
29	469004,66	269301,20	43,154658	43,604571
30	469025,72	269320,59	43,154849	43,604808
31	469056,40	269360,33	43,155127	43,605295
32	469076,59	269375,52	43,155309	43,605481
33	469111,22	269396,75	43,155622	43,605740
34	469157,79	269418,36	43,156042	43,606003
35	469185,68	269439,12	43,156293	43,606257
36	469276,63	269541,62	43,157116	43,607512
37	469369,67	269656,56	43,157958	43,608920
38	469262,20	269992,16	43,157004	43,613052
39	469102,49	269899,80	43,155563	43,611925
40	468926,86	269770,12	43,153977	43,610341
41	468881,11	269728,32	43,153564	43,609829
42	468790,04	269701,99	43,152743	43,609510
43	468754,52	269681,27	43,152422	43,609258
44	468637,42	269571,78	43,151364	43,607918
45	468520,54	269463,28	43,150307	43,606591
46	468454,98	269403,27	43,149715	43,605857
47	468423,00	269372,48	43,149426	43,605480
48	468374,07	269344,48	43,148984	43,605138
49	468304,51	269336,95	43,148358	43,605050
50	468241,01	269297,48	43,147785	43,604568
51	468198,22	269230,22	43,147397	43,603744
52	468183,94	269235,27	43,147268	43,603806
53	468153,48	269240,10	43,146994	43,603867
54	468032,22	269237,14	43,145903	43,603838
55	467968,09	269206,15	43,145324	43,603460
56	467901,95	269126,73	43,144726	43,602488
57	467885,19	269094,52	43,144574	43,602093
58	467862,12	269009,62	43,144362	43,601051
59	467859,68	268997,74	43,144339	43,600659
60	467864,56	268934,28	43,144381	43,600124
61	467831,03	268917,83	43,144079	43,599924
62	467792,08	268881,43	43,143727	43,599479
63	467763,20	268811,05	43,143464	43,598615
64	467757,89	268808,49	43,143416	43,598584
65	467711,80	268786,32	43,143000	43,598314
66	467673,91	268751,16	43,142658	43,597884
67	467666,72	268737,20	43,142592	43,597713
68	467639,26	268676,99	43,142343	43,596974
69	467622,31	268676,09	43,142190	43,596964
70	467553,96	268636,26	43,141573	43,596479
71	467524,36	268589,88	43,141305	43,595910
72	467500,45	268578,66	43,141089	43,595774
73	467400,13	268507,09	43,140183	43,594900
74	467392,82	268436,79	43,140115	43,594036
75	467386,47	268433,35	43,140057	43,593994
76	467337,70	268378,99	43,139616	43,593329
77	467327,81	268365,50	43,139526	43,593163
78	467293,98	268308,31	43,139220	43,592462
79	467285,26	268287,89	43,139140	43,592212
80	467277,65	268260,67	43,139071	43,591878
81	467270,14	268241,30	43,139002	43,591640
82	467217,08	268245,61	43,138525	43,591696
83	467176,06	268238,79	43,138155	43,591615
84	467107,32	268208,84	43,137535	43,591251
85	467077,42	268187,06	43,137265	43,590985
86	466985,36	268082,69	43,136432	43,589707
87	466972,92	268065,38	43,136319	43,589495
88	466970,30	268058,17	43,136295	43,589407
89	466906,03	268076,79	43,135718	43,589639
90	466835,17	268054,30	43,135079	43,589367
91	466784,01	268010,30		

(Продолжение. Начало на 1-4-й с.)

УТВЕРЖДЕНО
Указом Главы
Кабардино-Балкарской Республики
от 15 июня 2026 г. № 58-УГ

ПОЛОЖЕНИЕ


об охранной зоне памятника природы регионального значения «Тызыльская теснина»

1. Общие положения
1.1. Охранная зона памятника природы регионального значения «Тызыльская теснина» (далее – охранная зона памятника природы) установлена в целях защиты особо охраняемой природной территории регионального значения от неблагоприятных антропогенных воздействий.
1.2. Охранная зона памятника природы установлена на срок действия особо охраняемой природной территории регионального значения памятника природы «Тызыльская теснина».
1.3. Границы и особенности режима особой охраны охранной зоны памятника природы учитываются при разработке планов и перспектив экономического и социального развития, подготовке документов территориального планирования и инвентаризации земель.
1.4. Охранная зона памятника природы располагается на территории Эльбурского муниципального района Кабардино-Балкарской Республики.
1.5. Охранная зона памятника природы располагается на землях лесного фонда (кварталы 1 - 8 Пашутинского участка лесничества Эльбурского лесничества) и землях водного фонда.
1.6. Площадь охранной зоны памятника природы составляет 214,1 га.
2. Границы охранной зоны памятника природы:
2.1. Границы охранной зоны памятника природы:
северная граница: от точки А (1) (X 519393,97 Y 21690,59), расположенной на правом берегу в 270 метрах от устья реки Псыя, граница идет в 50 метрах от края теснины в юго-восточном направлении до точки 15 (X 520044,19 Y 212537,97), здесь граница поворачивает на юго-восток и идет до точки 24 (X 519647,38 Y 213245,62). Далее граница поворачивает на северо-восток и идет до точки 29 (X 519905,96 Y 213751,55), здесь граница поворачивает на юго-восток и идет в общем юго-восточном направлении до точки 100 (X 518158,42 Y 219114,62). Далее граница поворачивает на северо-восток и идет до точки 115 (X 518535,76 Y 21931,96). Здесь граница поворачивает на юго-восток и, пересекая многочисленные безымянные левые притоки реки Тызыл, водопада, идет до точки Б (178) (X 517793,32 Y 222557,99), расположенной в месте примыкания реки Тызыл к главной дороге в 250 метрах западнее устья реки Чабаклык; восточная граница: от точки В (179) (X 517314,64 Y 222508,69), расположенной в месте примыкания реки Тызыл к главной дороге в 250 метрах западнее устья реки Чабаклык – граница поворачивает на юг. Здесь граница пересекает реку Тызыл и идет в 50 метрах от края теснины до точки В (179) (X 517314,64 Y 222508,69), расположенной в лесном массиве на границе со второй надпойменной террасой;
южная граница: от точки В (179) (X 517314,64 Y 222508,69), расположенной в лесном массиве на границе со второй надпойменной террасой, граница поворачивает на запад и идет в 50 метрах от края теснины в общем западном направлении до точки 226 (X 517265,41 Y 218537,96). Здесь граница поворачивает на северо-запад и идет в общем северо-западном направлении до точки Г (298) (X 518924,14 Y 21817,57), расположенной в лесном массиве на правом берегу реки Тызыл, напротив устья реки Псыя;
юго-западная граница: от точки Г (298) (X 518924,14 Y 21817,57), расположенной в лесном массиве на правом берегу реки Тызыл, напротив устья реки Псыя граница поворачивает на юго-запад и в 50 метрах от края теснины идет в общем юго-западном направлении по лесному массиву, пересекая многочисленные левые притоки реки Тызыл до точки 411 (X 512805,40 Y 205257,19). Здесь граница поворачивает на запад и идет в общем западном направлении до точки 434 (X 512881,08 Y 203460,93), далее граница поворачивает на юго-запад и идет в юго-западном направлении до точки Д (465) (X 510771,10 Y 202194,53), расположенной в устье безымянного правого притока, исток которого находится в урочище Ташлы-Сырт;
западная граница: от точки Д (465) (X 510771,10 Y 202194,53), расположенной в устье безымянного правого притока, исток которого находится в урочище Ташлы-Сырт, граница поворачивает на северо-запад и идет до правого берега реки Тызыл – точка 480 (X 511537,25 Y 201348,23), здесь граница поворачивает на север и идет до точки Е (481 X 511583,27 Y 201369,80), расположенной в устье реки Башкол Суу.
2.2. Описание границ охранной зоны памятника природы:
1) ширина охранной зоны памятника природы на территории, прилегающей к нему, от восточной границы памятника природы до устья реки Псыя составляет 50 метров;
2) ширина охранной зоны памятника природы на территории, прилегающей к нему, от устья реки Псыя до западной границы памятника природы, расположенной на правом берегу реки Тызыл (Эльбурский район), составляет 50 метров;
3) охранная зона памятника природы на территории, прилегающей к нему, от истока реки Тызыл до устья реки Псыя, расположенной на левом берегу реки Тызыл, не устанавливается (территория ООПТ – ГПЗ «Верхне-Малкинский»);
2.3. Границы охранной зоны памятника природы отображены на схеме, приведенной в приложении № 1 к настоящему Положению.

2.4. Сведения о координатах характерных точек границы охранной зоны памятника природы приведены в приложении № 2 к настоящему Положению.
2.5. Границы охранной зоны памятника природы обозначаются на местности специальными предупредительными аншлагами и информационными знаками.
3. Режим охраны и использования земель и водных объектов границ охранной зоны памятника природы:
3.1. Управление и региональный государственный контроль (надзор) в области охраны и использования памятника природы регионального значения и его охранной зоны осуществляет государственное казенное учреждение «Дирекция особо охраняемых природных территорий Кабардино-Балкарской Республики».
3.2. В границах охранной зоны памятника природы запрещается деятельность, оказывающая негативное (вредное) воздействие на природные комплексы памятника природы, в том числе: строительство зданий, строений, сооружений, за исключением прокладки инженерно-технических коммуникаций, если отсутствуют варианты их размещения вне границ охранной зоны памятника природы; производство земляных работ, если это не связано с благоустройством территории, восстановлением природного комплекса и объектов, реконструкцией и заменой существующих транспортных и инженерно-технических коммуникаций в утвержденных границах полос отвода; распашка земель, нарушение дернового покрова, почвенного слоя, за исключением земель сельскохозяйственного назначения; рубка деревьев, кустарников и (или) нарушение растительного покрова, сбор растений, за исключением проведения научных исследований, удаления больных и аварийных деревьев, осуществления мер противопожарного обустройства лесов, случаев, когда указанная деятельность осуществляется в целях сохранения и восстановления природных комплексов и объектов, за исключением земель сельскохозяйственного назначения; ведение садоводства и огородничества, за исключением земель сельскохозяйственного назначения; использование объектов животного мира с изъятием их среды обитания, а также причинение объектам животного мира вреда, за исключением использования объектов животного мира в научных целях, осуществления мер по регулированию численности отдельных объектов животного мира, а также по восстановлению популяций редких, находящихся под угрозой исчезновения объектов животного мира; охота;
складирование материалов, грунтов;
размещение отходов производства и потребления, обустройство мест (площадок) временного накопления отходов в нарушение требований Федерального закона от 24 июня 1998 г. № 89-ФЗ «Об отходах производства и потребления»; порча и загрязнение земель, складирование горюче-смазочных материалов вне установленных специально оборудованных мест, размещение околотиришников, кладбищ, радиомачт, химических, взрывчатых, токсичных, отравляющих и ядовитых веществ;
сброс сточных вод, в том числе после очистки;
разведение костров, сжигание сухих листьев и травы;
нанесение надписей и знаков на деревья;
движение и стоянка механических транспортных средств, не связанные с обеспечением функционирования памятника природы, за исключением земель сельскохозяйственного назначения;
нарушение тишины при помощи звукопроизводящих и звукоусиливающих устройств, использование пиротехнических изделий;
размещение некапитальных объектов (строений и сооружений), а также палаточных лагерей, кострищ, пикниковых точек, иных мест отдыха вне специально установленных мест, за исключением земель сельскохозяйственного назначения;
повреждение информационных знаков, стенов, указателей и других объектов инфраструктуры охранной зоны памятника природы.
3.3. По согласованию с государственным казенным учреждением «Дирекция особо охраняемых природных территорий Кабардино-Балкарской Республики» в границах охранной зоны памятника природы разрешается деятельность, не оказывающая негативное (вредное) воздействие на природные комплексы памятника природы, в том числе: благоустройство территории, организация мест отдыха населения в охранной зоне памятника природы;
иные виды хозяйственной деятельности, не противоречащие режиму охранной зоны памятника природы.
3.4. Режим охраны и использования земель и водных объектов в границах охранной зоны памятника природы обязаны соблюдать все без исключения физические и юридические лица.
3.5. Нарушение установленного режима и иных правил охраны и использования территории охранной зоны памятника природы влечет за собой ответственность, предусмотренную законодательством Российской Федерации.

ПРИЛОЖЕНИЕ № 1
к Положению об охранной зоне
памятника природы регионального значения
«Тызыльская теснина»

СХЕМА
границы охранной зоны памятника природы регионального значения «Тызыльская теснина»



ПРИЛОЖЕНИЕ № 2
к Положению об охранной зоне памятника природы
регионального значения «Тызыльская теснина»

СВЕДЕНИЯ
о координатах характерных точек границы охранной зоны памятника природы регионального значения «Тызыльская теснина»

Номер точки	Координаты МСК-07		Координаты WGS-84	
	X	Y	N	E
1	519393,97	211690,59	43,603589	42,888221
2	519430,29	211755,29	43,603923	42,889017
3	519438,93	211785,28	43,604004	42,889386
4	519441,38	211833,54	43,604032	42,889984
5	519597,81	212085,35	43,605470	42,893077
6	519600,24	212159,00	43,605500	42,893988
7	519583,38	212186,81	43,605352	42,894335
8	519598,66	212195,10	43,605490	42,894436
9	519745,94	212217,20	43,606818	42,894685
10	519782,05	212234,68	43,607145	42,894896
11	519915,04	212352,77	43,608356	42,896337
12	519918,38	212352,23	43,608386	42,896330
13	519974,68	212377,99	43,608896	42,896640
14	520035,73	212448,65	43,609453	42,897505
15	520044,19	212537,97	43,609540	42,898610
16	520005,41	212575,78	43,609195	42,899084
17	519892,18	212637,34	43,608184	42,899865
18	519864,59	212660,88	43,607938	42,900161
19	519834,38	212749,87	43,607677	42,901268
20	519802,55	212801,76	43,607396	42,901915
21	519771,54	212917,26	43,607131	42,903351
22	519727,51	213139,64	43,606761	42,906112
23	519657,69	213241,72	43,606144	42,907387
24	519647,38	213245,62	43,606052	42,907437
25	519659,02	213307,46	43,606164	42,908201
26	519700,72	213458,60	43,606557	42,910066
27	519739,84	213564,48	43,606921	42,911371
28	519879,99	213670,24	43,608194	42,912659
29	519905,96	213751,55	43,608438	42,913662
30	519879,86	213821,37	43,608211	42,914530
31	519854,45	213847,92	43,607985	42,914863
32	519812,79	213874,47	43,607613	42,915199
33	519783,81	213928,90	43,607359	42,915877
34	519769,33	213941,69	43,607230	42,916038
35	519765,79	213980,65	43,607203	42,916521
36	519726,85	214015,65	43,606856	42,916961
37	519706,48	214074,45	43,606680	42,917692
38	519644,07	214338,81	43,606149	42,920976

39	519643,37	214392,73	43,606149	42,921644
40	519610,53	214454,67	43,605860	42,922416
41	519583,56	214593,81	43,605633	42,924143
42	519545,14	214645,41	43,605294	42,924789
43	519529,62	214697,79	43,605160	42,925440
44	519455,58	214816,40	43,604507	42,926920
45	519462,93	214833,62	43,604575	42,927132
46	519543,88	214870,94	43,605308	42,927582
47	519579,87	214910,42	43,605636	42,928065
48	519609,70	214994,12	43,605914	42,929097
49	519609,15	215043,53	43,605915	42,929709
50	519575,46	215116,19	43,605620	42,930614
51	519505,96	215181,36	43,605002	42,931432
52	519466,24	215203,18	43,604647	42,931708
53	519445,45	215259,58	43,604467	42,932410
54	519417,61	215287,56	43,604219	42,932761
55	519366,96	215317,16	43,603767	42,933135
56	519348,02	215406,91	43,603607	42,934250
57	519381,39	215685,71	43,603939	42,937697
58	519425,66	215892,18	43,604360	42,940247
59	519425,58	215950,32	43,604366	42,940967
60	519393,81	216043,13	43,604091	42,942121
61	519347,22	216078,56	43,603675	42,942567
62	519287,17	216094,10	43,603137	42,942769
63	519281,41	216107,48	43,603087	42,942936
64	519299,96	216197,95	43,603264	42,944053
65	519291,65	216253,37	43,603195	42,944741
66	519241,72	216351,51	43,602757	42,945964
67	519213,04	216378,63	43,602502	42,946304
68	519178,70	216406,08	43,602196	42,946649
69	519151,50	216459,21	43,601957	42,947311
70	519102,30	216526,28	43,601522	42,948150
71	519072,59	216587,80	43,601261	42,948916
72	519016,30	216763,03	43,600774	42,951095
73	518979,40	216806,14	43,600447	42,951634
74	518886,35	217081,61	43,599640	42,955059
75	518889,84	217264,35	43,599692	42,957322
76	518839,67	217429,46	43,599259	42,959374
77	518823,65	217456,31	43,599118	42,959709
78	518788,28	217493,11	43,598804	42,960170
79	518766,51	217580,28	43,598617	42,961253
80	518684,08	217735,41	43,597893	42,963186
81	518622,93	217804,94	43,597350	42,964056
82	518586,12	217976,23	43,597038	42,966183
83	518565,57	218012,22	43,596857	42,966632
84	518532,03	218043,19	43,596558	42,967020
85	518491,51	218187,56	43,596210	42,968214
86	518434,68	218295,24	43,595710	42,970156
87	518351,88	218400,34	43,594976	42,971470
88	518326,83	218441,65	43,594756	42,971985
89	518336,28	218500,53	43,594847	42,972713
90	518316,24	218563,82	43,594674	42,973499
91	518322,90	218641,49	43,594742	42,974460
92	518313,35	218684,43	43,594661	42,974993
93	518272,02	218740,68	43,594295	42,975696
94	518261,71	218780,50	43,594207	42,976191
95	518243,97	218808,19	43,594050	42,976536
96	518198,43	218856,25	43,593645	42,977138
97	518202,61	218942,67	43,593692	42,978207
98	518196,08	219011,41	43,593641	42,979059
99	518179,57	219069,49	43,593499	42,979781
100	518158,42	219114,62	43,593313	42,980343
101	518163,22	219151,68	43,593361	42,980801
102	518180,75	219214,49	43,593525	42,981576
103	518248,64	219324,23	43,594148	42,982925
104	518265,19	219368,67	43,594302	42,983473
105	518255,04	219413,42	43,594215	42,984028
106	518219,13	219461,83	43,593897	42,984633
107	518211,41	219499,03	43,593832	42,985095
108	518216,22	219584,02	43,593882	42,985899
109	518220,91	219597,43	43,593928	42,986312
110	518260,63	219627,82	43,594289	42,986682
111	518394,51	219673,15	43,595498	42,987224
112	518490,28	219744,29	43,596368	42,988090
113	518517,08	219787,79	43,596614	42,988625
114	518537,07	219902,58	43,596806	42,990043
115	518535,76	219931,98	43,596798	42,990408
116	518507,11	220038,87	43,596551	42,991735
117	518482,85	220075,65	43,596337	42,992194
118	518384,04	220149,26	43,595455	42,993120
119	518240,70	220195,08	43,594170	42,993709
120	518233,44	220322,90	43,594119	42,995293
121	518225,14	220352,41	43,594047	42,995659
122	518168,08	220456,33	43,593545	42,996954
123	518123,61	220511,05	43,593151	42,997638
124	518094,14	220575,05	43,592892	42,998435
125	518122,14	220614,96	43,593148	42,998925
126	518135,70	220706,24	43,593280	43,000053
127	518127,68	220749,91	43,593213	43,000595
128	518095,49	220807,35	43,	

(Продолжение. Начало на 1-5-й с.)

241	518223,68	216569,32	43,593620	42,948818	342	516907,86	209474,19	43,580950	42,861191	443	512384,92	202866,85	43,539418	42,780212	544	512879,60	204470,61	43,544076	42,799964
242	518262,03	216497,98	43,593957	42,947929	343	516876,29	209411,20	43,580658	42,860416	444	512363,29	202864,20	43,539223	42,780183	545	512877,26	204494,49	43,544058	42,800259
243	518284,66	216383,43	43,594148	42,946507	344	516856,13	209470,43	43,580484	42,861153	445	512272,62	202900,69	43,538412	42,780651	546	512935,09	204604,16	43,544593	42,801606
244	518424,44	216271,64	43,595393	42,945101	345	516776,65	209553,35	43,579779	42,862192	446	512180,11	202917,86	43,537581	42,780880	547	512897,20	204703,86	43,544265	42,802846
245	518436,69	216121,65	43,595486	42,943242	346	516623,47	209454,52	43,578389	42,860995	447	512091,51	202903,85	43,536782	42,780723	548	512899,18	204765,67	43,544290	42,803610
246	518482,39	215984,35	43,595882	42,941535	347	516659,95	209258,61	43,578693	42,858563	448	512056,89	202853,69	43,536464	42,780108	549	512959,02	204885,33	43,544844	42,805080
247	518538,19	215919,15	43,596377	42,940719	348	516646,75	209192,15	43,578566	42,857743	449	512013,84	202830,70	43,536074	42,779832	550	512933,09	204899,28	43,544612	42,805257
248	518561,00	215733,77	43,596561	42,938420	349	516654,02	209144,39	43,578626	42,857151	450	511967,36	202845,22	43,534758	42,780037	551	512917,15	204973,08	43,544478	42,806173
249	518491,43	215635,83	43,595924	42,937218	350	516635,00	209121,49	43,578452	42,856870	451	511853,96	202818,78	43,534634	42,779713	552	512943,06	205098,70	43,544728	42,807723
250	518484,77	215542,27	43,595854	42,936061	351	516603,71	209132,53	43,578172	42,857012	452	511670,86	202783,74	43,532981	42,779312	553	512869,28	205242,27	43,544082	42,809512
251	518486,25	215513,48	43,595864	42,935704	352	516505,15	209133,06	43,577285	42,857035	453	511592,91	202754,31	43,532276	42,778962	554	512932,94	205289,40	43,544661	42,810083
252	518549,87	215313,50	43,596413	42,933218	353	516380,66	209071,33	43,576157	42,856292	454	511482,31	202740,26	43,531279	42,778808	555	513037,22	205459,94	43,545621	42,812175
253	518571,55	215282,17	43,596605	42,932827	354	516353,27	209008,74	43,575903	42,855522	455	511410,25	202670,87	43,530622	42,777963	556	513057,65	205477,32	43,545807	42,812387
254	518602,90	215256,44	43,596884	42,932503	355	516306,11	208917,37	43,575467	42,854399	456	511370,17	202588,47	43,530250	42,776951	557	513211,98	205570,24	43,547207	42,813509
255	518613,80	215217,61	43,596978	42,932021	356	516300,94	208830,65	43,575410	42,853327	457	511271,30	202510,23	43,529350	42,776001	558	513186,98	205709,28	43,547000	42,815234
256	518523,56	215122,93	43,596155	42,930862	357	516298,33	208814,16	43,575385	42,853123	458	511169,16	202403,53	43,528417	42,774700	559	513210,19	205820,13	43,547223	42,816601
257	518467,32	214999,90	43,595635	42,929348	358	516209,15	208769,58	43,574577	42,852586	459	511108,21	202314,09	43,527857	42,773605	560	513285,05	205891,90	43,547906	42,817476
258	518402,18	214774,94	43,595023	42,926573	359	516183,42	208728,15	43,574340	42,852078	460	511109,39	202261,61	43,527861	42,772955	561	513376,52	206055,05	43,548749	42,819479
259	518391,72	214636,19	43,594913	42,924856	360	516127,93	208747,59	43,573843	42,852328	461	511093,76	202256,15	43,527719	42,772891	562	513405,86	206228,90	43,549035	42,821624
260	518481,66	214531,65	43,595710	42,923548	361	516046,00	208725,12	43,573103	42,852063	462	511074,26	202220,71	43,527539	42,772456	563	513496,20	206343,92	43,549863	42,823032
261	518580,29	214415,08	43,596584	42,922089	362	515934,77	208696,52	43,572099	42,851728	463	510985,87	202262,98	43,526749	42,772994	564	513594,99	206467,41	43,550767	42,824543
262	518667,52	214334,03	43,597360	42,921071	363	515852,67	208707,23	43,571361	42,851874	464	510846,72	202249,71	43,525495	42,772855	565	513659,37	206602,32	43,551363	42,826201
263	518721,79	214275,45	43,597842	42,920337	364	515720,51	208668,67	43,570167	42,851419	465	510771,10	202194,53	43,524808	42,772187	566	513722,98	206760,72	43,551956	42,828150
264	518722,50	214272,12	43,597848	42,920296	365	515661,56	208620,12	43,569631	42,850829	466	510804,16	202149,59	43,525086	42,770388	567	513771,31	206894,14	43,552407	42,829792
265	518718,84	214248,41	43,597812	42,920003	366	515497,70	208586,47	43,568152	42,850440	467	510800,96	201926,17	43,525041	42,768862	568	513871,04	206885,42	43,553303	42,829667
266	518696,97	214182,01	43,597608	42,919184	367	515399,88	208492,81	43,567260	42,849297	468	510812,37	201842,54	43,525133	42,767826	569	514009,79	206830,08	43,554545	42,828958
267	518695,43	214126,28	43,597587	42,918495	368	515352,24	208382,97	43,566818	42,847946	469	510829,30	201807,34	43,525281	42,767388	570	514072,50	206822,32	43,555108	42,828852
268	518680,37	214098,37	43,597449	42,918151	369	515309,95	208299,47	43,566427	42,846920	470	510914,04	201695,62	43,526029	42,765991	571	514126,03	206865,70	43,555596	42,829379
269	518664,27	214051,17	43,597298	42,917569	370	515279,87	208250,30	43,566150	42,846316	471	511065,62	201630,33	43,527384	42,765156	572	514147,41	206913,42	43,555794	42,829966
270	518661,52	213998,09	43,597267	42,916913	371	515158,17	208144,14	43,565042	42,845023	472	511097,98	201607,94	43,527672	42,764873	573	514182,83	206954,32	43,556118	42,830466
271	518691,04	213893,23	43,597521	42,915610	372	515112,28	208061,94	43,564619	42,844014	473	511126,67	201596,58	43,527929	42,764727	574	514232,89	206988,90	43,556573	42,830885
272	518668,36	213836,23	43,597490	42,914904	373	514991,95	208000,41	43,563529	42,843272	474	511185,08	201587,77	43,528453	42,764608	575	514297,13	207060,84	43,557160	42,831764
273	518657,08	213773,18	43,597201	42,914128	374	514940,24	207965,72	43,563059	42,842852	475	511299,53	201523,44	43,529475	42,763792	576	514337,18	207151,68	43,557531	42,832882
274	518635,70	213650,22	43,596995	42,912609	375	514885,52	207901,60	43,562559	42,842068	476	511392,06	201492,72	43,530303	42,763395	577	514370,75	207213,47	43,557841	42,833640
275	518651,17	213572,36	43,597125	42,911643	376	514827,21	207879,10	43,562031	42,841799	477	511457,92	201470,76	43,530893	42,763111	578	514376,72	207260,05	43,557901	42,834216
276	518721,68	213442,94	43,597744	42,910029	377	514773,68	207840,07	43,561545	42,841325	478	511508,64	201463,10	43,531348	42,763007	579	514390,60	207300,24	43,558301	42,834711
277	518760,38	213399,35	43,598088	42,909483	378	514676,52	207733,05	43,560657	42,840018	479	511515,41	201456,67	43,531409	42,762927	580	514442,70	207383,13	43,558510	42,835727
278	518774,19	213353,91	43,598207	42,908918	379	514635,44	207638,53	43,560276	42,838855	480	511537,25	201448,23	43,531591	42,761581	581	514407,87	207436,76	43,559103	42,836380
279	518811,03	213290,27	43,598531	42,908124	380	514593,27	207611,62	43,559894	42,838529	481	511583,27	201369,80	43,532008	42,761840	582	514562,85	207458,78	43,559600	42,836643
280	518814,63	213252,63	43,598559	42,907658	381	514539,82	207554,43	43,559405	42,837831	482	511561,43	201481,91	43,531826	42,763230	583	514584,24	207528,72	43,559801	42,837505
281	518841,85	213185,55	43,598796	42,906823	382	514522,04	207496,30	43,559238	42,837114	483	511531,67	201510,19	43,531562	42,763586	584	514625,59	207572,87	43,560179	42,838044
282	518829,21	213086,36	43,598671	42,905596	383	514482,08	207480,29	43,558876	42,836923	484	511469,65	201519,56	43,531005	42,763713	585	514675,22	207604,62	43,560630	42,838429
283	518822,18	213018,39	43,598599	42,904756	384	514404,68	207416,59	43,558172	42,836148	485	511407,84	201540,16	43,530452	42,763979	586	514719,09	207705,55	43,561037	42,839670
284	518806,50	212974,30	43,598453	42,904213	385	514345,21	207321,99	43,557625	42,834988	486	511319,84	201569,38	43,529664	42,764356	587	514807,27	207802,68	43,561842	42,840857
285	518781,60	212931,40	43,598224	42,903685	386	514327,78	207271,51	43,557462	42,834366	487	511201,59	201635,85	43,528608	42,765200	588	514851,35	207834,82	43,562243	42,841247
286	518777,21	212790,38	43,598168	42,901940	387	514322,35	207229,11	43,557408	42,833842	488	511139,77	201645,17	43,528053	42,765326	589	514915,33	207859,51	43,562822	42,841542
287	518953,98	212697,38	43,599748	42,900760	388	514292,26	207173,74	43,557130	42,833162	489	511121,72	201652,32	43,527892	42,765418	5				

(Продолжение. Начало на 1-6-й с.)

645	517897,25	210273,82	43,589950	42,870925
646	518018,88	210349,04	43,591054	42,871836
647	518040,33	210401,40	43,591253	42,872481
648	518112,40	210425,48	43,591905	42,872767
649	518147,10	210503,88	43,592226	42,873732
650	518178,76	210582,62	43,592521	42,874702
651	518213,42	210618,07	43,592837	42,875135
652	518318,31	210670,38	43,593787	42,875765
653	518381,36	210679,21	43,594355	42,875864
654	518435,07	210749,32	43,594847	42,876723
655	518479,91	210830,42	43,595260	42,877720
656	518524,40	210892,63	43,595668	42,878483
657	518561,41	210972,19	43,596011	42,879462
658	518608,62	211029,38	43,596443	42,880162
659	518662,02	211075,81	43,596929	42,880728
660	518679,80	211168,77	43,597100	42,881877
661	518730,11	211240,33	43,597561	42,882754
662	518768,94	211270,47	43,597914	42,883121
663	518803,63	211329,20	43,598233	42,883843
664	518783,28	211464,44	43,598066	42,885521
665	518809,59	211584,70	43,598317	42,887005
666	518898,71	211728,09	43,599136	42,888766
667	518960,85	211773,25	43,599701	42,889315
668	518975,87	211813,02	43,599841	42,889805
669	518950,80	211946,54	43,599631	42,891463
670	518962,38	212035,71	43,599746	42,892565
671	518902,13	212107,23	43,599212	42,893461
672	518881,35	212239,35	43,599040	42,895100
673	518893,84	212350,19	43,599166	42,896470
674	518950,94	212437,61	43,599690	42,897544
675	518976,28	212455,31	43,599920	42,897759
676	518993,09	212499,63	43,600077	42,898305
677	518978,10	212576,55	43,599951	42,899260
678	519003,05	212676,16	43,600187	42,900489
679	519005,40	212726,83	43,600214	42,901116
680	518828,16	212820,07	43,598630	42,902299
681	518831,18	212917,22	43,598669	42,903502
682	518852,06	212953,19	43,598861	42,903944
683	518871,30	213007,29	43,599040	42,904611
684	518878,88	213080,63	43,599117	42,905518
685	518893,10	213192,21	43,599258	42,906897
686	518863,71	213264,66	43,599002	42,907799
687	518859,76	213305,89	43,598971	42,908310
688	518820,35	213373,97	43,598624	42,909159
689	518805,04	213424,36	43,598492	42,909786
690	518762,86	213471,87	43,598118	42,910381
691	518698,73	213589,58	43,597555	42,911848
692	518686,56	213650,83	43,597453	42,912609
693	518705,10	213757,46	43,597632	42,913926
694	518737,81	213823,40	43,597934	42,914737
695	518741,37	213898,98	43,597975	42,915673
696	518711,88	214003,72	43,597721	42,916974
697	518713,84	214041,62	43,597743	42,917443
698	518726,35	214078,29	43,597860	42,917895
699	518745,08	214113,00	43,598033	42,918322
700	518746,75	214173,32	43,598055	42,919069
701	518767,62	214236,70	43,598250	42,919850
702	518773,31	214273,57	43,598305	42,920306
703	518767,82	214299,33	43,598259	42,920626
704	518702,93	214369,38	43,597683	42,921504
705	518616,52	214449,67	43,596914	42,922511
706	518519,70	214564,10	43,596056	42,923944
707	518443,14	214653,09	43,595378	42,925057
708	518451,65	214766,01	43,595467	42,926454
709	518514,32	214982,46	43,596056	42,929125
710	518565,54	215094,51	43,596302	42,930504
711	518669,64	215203,72	43,597479	42,931840
712	518646,78	215285,11	43,597282	42,932851
713	518608,68	215316,38	43,596943	42,933244
714	518595,25	215335,79	43,596824	42,933487
715	518535,85	215522,49	43,596311	42,935808
716	518534,86	215541,77	43,596304	42,936047
717	518540,31	215618,30	43,596362	42,936994
718	518612,99	215720,63	43,597028	42,938249
719	518585,98	215940,21	43,596809	42,940972
720	518526,74	216009,43	43,596284	42,941839
721	518486,03	216131,72	43,595932	42,943359
722	518472,52	216297,21	43,595829	42,945410
723	518330,17	216411,06	43,594560	42,946842
724	518309,63	216515,04	43,594387	42,948133
725	518260,06	216607,23	43,593951	42,949282
726	518088,22	216690,71	43,592414	42,950342
727	517979,39	216775,42	43,591445	42,951407
728	517941,25	216890,53	43,591114	42,952839
729	517938,88	217088,35	43,591115	42,955288
730	517948,93	217212,72	43,591219	42,956826
731	517942,21	217326,10	43,591171	42,958231
732	517904,66	217432,43	43,590845	42,959553
733	517830,85	217736,17	43,590215	42,963325
734	517835,10	217834,27	43,590264	42,964539
735	517782,31	217934,48	43,589800	42,965788
736	517685,53	218037,24	43,589840	42,967075
737	517576,52	218137,94	43,589790	42,968338
738	517432,68	218257,48	43,586689	42,969840
739	517405,84	218352,82	43,586458	42,971024
740	517325,32	218527,44	43,585752	42,973198
741	517403,99	218607,00	43,586469	42,974171
742	517517,35	218755,55	43,587505	42,975993
743	517514,89	218946,88	43,587504	42,978362
744	517472,79	219012,03	43,587132	42,979175
745	517459,31	219174,67	43,587029	42,981191
746	517533,38	219279,87	43,587706	42,982482
747	517615,23	219333,76	43,588449	42,983137
748	517635,01	219455,40	43,588640	42,984640
749	517592,57	219546,26	43,588268	42,985772
750	517706,98	219613,42	43,589305	42,986586
751	517745,99	219678,19	43,589663	42,987382
752	517743,48	219756,16	43,589649	42,988348
753	517764,43	219878,02	43,589850	42,989854
754	517763,70	219947,06	43,589851	42,990708
755	517731,18	220011,54	43,589565	42,991512
756	517688,70	220133,66	43,589196	42,993030
757	517571,62	220180,06	43,588148	42,993622
758	517496,53	220264,79	43,587481	42,994682
759	517468,67	220328,69	43,587237	42,995477
760	517408,03	220400,21	43,586699	42,996371
761	517302,48	220415,10	43,585751	42,996571
762	517274,64	220477,58	43,585507	42,997349
763	517322,43	220523,89	43,585942	42,997915
764	517346,13	220546,93	43,586158	42,998197
765	517381,66	220632,18	43,586486	42,999247
766	517383,09	220715,09	43,586508	43,000273
767	517402,76	220807,25	43,586695	43,001411
768	517393,62	220847,62	43,586617	43,001912
769	517369,29	220911,02	43,586405	43,002701
770	517250,50	220951,16	43,585340	43,003215
771	517227,31	220968,37	43,585133	43,003432
772	517197,00	221013,66	43,584865	43,003997
773	517193,64	221055,48	43,584839	43,004515
774	517214,58	221101,22	43,585033	43,005078
775	517221,05	221149,10	43,585096	43,005670
776	517211,96	221284,68	43,585029	43,007350
777	517144,66	221394,59	43,584435	43,008720
778	517119,79	221524,15	43,584224	43,010328
779	517125,89	221554,46	43,584282	43,010702
780	517164,94	221615,88	43,584640	43,011457
781	517171,41	221691,28	43,584707	43,012389
782	517169,96	221761,36	43,584701	43,013257
783	517200,51	221927,10	43,584993	43,015305
784	517331,43	222081,61	43,586188	43,017199
785	517356,23	222173,69	43,586420	43,018335
786	517340,93	222255,43	43,586291	43,019349
787	517360,56	222463,15	43,586490	43,021918
788	517764,48	222504,75	43,590129	43,022375
789	517831,45	222374,56	43,590718	43,020754
790	517828,60	222301,96	43,590685	43,019855
791	517808,07	222238,86	43,590493	43,019077
792	517812,42	222176,79	43,590526	43,018308
793	517838,30	222132,37	43,590754	43,017754
794	517855,37	222109,44	43,590906	43,017468
795	517850,73	222075,17	43,590860	43,017044
796	517875,32	222044,07	43,591078	43,016656
797	517871,36	222020,46	43,591040	43,016364
798	517888,41	221967,12	43,591188	43,015701
799	517877,43	221935,56	43,591086	43,015312
800	517768,84	221914,17	43,591016	43,015063
801	517748,96	221855,37	43,589921	43,014338
802	517762,00	221836,97	43,590037	43,014108
803	517786,44	221818,00	43,590255	43,013869
804	517779,68	221790,07	43,590191	43,013525
805	517753,48	221780,45	43,589954	43,013409
806	517709,78	221748,47	43,589557	43,013020
807	517670,65	221716,17	43,589202	43,012625
808	517686,09	221693,90	43,589339	43,012347
809	517689,80	221658,51	43,589368	43,011909
810	517728,03	221623,09	43,589709	43,011465
811	517731,59	221588,00	43,589737	43,011030
812	517726,33	221572,22	43,589688	43,010835
813	517767,99	221561,19	43,590062	43,010693
814	517796,04	221537,63	43,590312	43,010397
815	517809,12	221509,27	43,590426	43,010044
816	517810,79	221477,43	43,590438	43,009649
817	517802,53	221453,11	43,590361	43,009349
818	517789,38	221433,94	43,590241	43,009114
819	517751,37	221402,18	43,589895	43,008726
820	517723,80	221392,18	43,589646	43,008606
821	517680,99	221399,95	43,589262</	

(Продолжение. Начало на 1-7-й с.)

обитания, а также причинение объектам животного мира вреда, за исключением использования объектов животного мира в научных целях, осуществления мер по регулированию численности отдельных объектов животного мира, а также по восстановлению популяций редких, находящихся под угрозой исчезновения объектов животного мира; охота;

складирование материалов, грунтов; размещение отходов производства и потребления, обустройство мест (площадок) временного накопления отходов в нарушение требований Федерального закона от 24 июня 1998 г. № 89-ФЗ «Об отходах производства и потребления»;

порча и загрязнение земель, складирование горюче-смазочных материалов вне установленных специально оборудованных мест, размещение скотомогильников, кладбищ, радиоактивных, химических, взрывчатых, токсичных, отравляющих и ядовитых веществ, сброс сточных вод, в том числе после очистки;

разведение костров, сжигание сухих листьев и травы; нанесение надписей и знаков на деревья;

движение и стоянка механических транспортных средств, не связанные с обеспечением функционирования памятника природы, за исключением земель сельскохозяйственного назначения;

нарушение тишины при помощи звуковоспроизводящих и звуко-

усиливающих устройств, использование пиротехнических изделий; размещение некапитальных объектов (строений и сооружений), а также палаточных лагерей, кострищ, пикниковых точек, иных мест отдыха вне специально установленных мест, за исключением земель сельскохозяйственного назначения;

повреждение информационных знаков, стенов, указателей и других объектов инфраструктуры охранной зоны памятника природы.

3.3. По согласованию с государственным казенным учреждением «Дирекция особо охраняемых природных территорий Кабардино-Балкарской Республики» в границах охранной зоны памятника природы разрешается деятельность, не оказывающая негативное (вредное) воздействие на природные комплексы памятника природы, в том числе: благоустройство территории, организация мест отдыха населения в охранной зоне памятника природы;

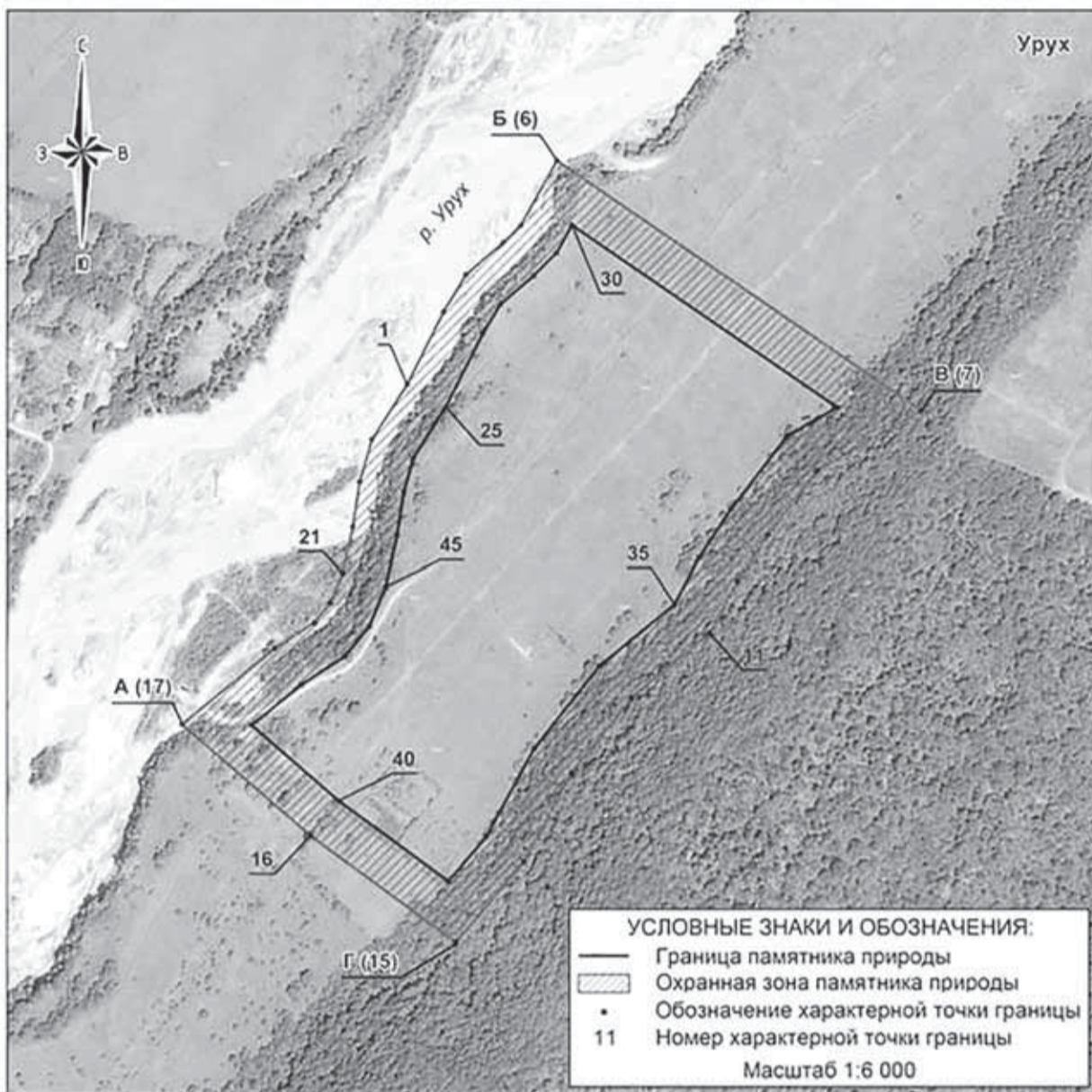
иные виды хозяйственной деятельности, не противоречащие режиму охранной зоны памятника природы;

3.4. Режим охраны и использования земель и водных объектов в границах охранной зоны памятника природы должны соблюдаться все без исключения физические и юридические лица.

3.5. Нарушение установленного режима и иных правил охраны и использования территории охранной зоны памятника природы влечёт за собой ответственность, предусмотренную законодательством Российской Федерации.

ПРИЛОЖЕНИЕ № 1
к Положению об охранной зоне памятника природы
регионального значения «Урочище «Куртимас»

СХЕМА
границы охранной зоны памятника природы регионального значения «Урочище «Куртимас»



ПРИЛОЖЕНИЕ № 2
к Положению об охранной зоне памятника природы
регионального значения «Урочище «Куртимас»

СВЕДЕНИЯ

о координатах характерных точек границы охранной зоны памятника природы регионального значения «Урочище «Куртимас»

Номер точки	Координаты МСК-07		Координаты WGS-84	
	X	Y	N	E
Координаты характерных точек внешней границы охранной зоны				
1	481834,70	301886,97	43,270769	44,005244
2	481916,14	301927,54	43,271502	44,005744
3	481957,35	301952,92	43,271872	44,006056
4	481993,19	301994,52	43,272195	44,006569
5	482012,10	302013,44	43,272365	44,006802
6	482084,70	302054,01	43,273018	44,007302
7	481806,00	302460,56	43,270509	44,012309
8	481739,14	302344,31	43,269907	44,010877
9	481667,26	302289,05	43,269260	44,010196
10	481616,22	302255,16	43,268801	44,009778
11	481558,58	302224,61	43,268282	44,009402
12	481486,63	302137,64	43,267635	44,008330
13	481402,52	302070,74	43,266878	44,007506
14	481303,71	302017,17	43,265989	44,006846
15	481213,92	301941,44	43,265181	44,005913
16	481332,64	301779,49	43,266250	44,003918
17	481457,11	301636,32	43,267370	44,002155
18	481541,72	301739,72	43,266812	44,003429
19	481570,37	301784,00	43,268390	44,003974
20	481592,35	301801,89	43,268587	44,004195
21	481624,94	301815,62	43,268881	44,004364
22	481676,63	301826,87	43,269346	44,004503
23	481726,10	301834,52	43,269791	44,004597
24	481773,79	301847,95	43,270220	44,004763

УТВЕРЖДЕНО
Указом Главы
Кабардино-Балкарской Республики
от 15 июня 2026 г. № 58-УГ

ПОЛОЖЕНИЕ

об охранной зоне памятника природы регионального значения «Урочище «Подкова»

1. Общие положения

1.1. Охранная зона памятника природы регионального значения «Урочище «Подкова» (далее – охранная зона памятника природы) установлена в целях защиты особо охраняемой природной территории регионального значения от неблагоприятных антропогенных воздействий.

1.2. Охранная зона памятника природы установлена на срок действия особо охраняемой природной территории регионального значения памятника природы «Урочище «Подкова».

1.3. Границы и особенности режима особой охраны охранной зоны памятника природы учитываются при разработке планов и перспектив экономического и социального развития, подготовке документов территориального планирования и инвентаризации земель.

1.4. Охранная зона памятника природы располагается на территории городского округа Прохладный Кабардино-Балкарской Республики.

1.5. Охранная зона памятника природы располагается на землях населенных пунктов и землях водного фонда.

1.6. Площадь охранной зоны памятника природы составляет 8,5 га.

2. Границы охранной зоны памятника природы

2.1. Границы охранной зоны памятника природы:

северо-восточная граница: от точки А (1) (X 533827,02 Y 305829,26), расположенной на полевой дороге западнее лесополосы, граница идет в 50 метрах от полевой дороги по южной окраине города Прохладного через точку 6 (X 533764,75 Y 306043,39) в общем восточном

направлении через открытое пространство, местами через индивидуальные жилые строения до точки Б (10) (X 533776,83 Y 306265,44), расположенной в месте примыкания лесополосы к индивидуальным жилым строениям;

юго-восточная граница: от точки Б (10) (X 533776,83 Y 306265,44), расположенной в месте примыкания лесополосы к индивидуальным жилым строениям, граница поворачивает на юг и идет в 50 метрах от западной стороны лесополосы в общем юго-восточном направлении до точки В (15) (X 533403,90 Y 306409,75), расположенной на краю лесополосы;

юго-западная граница: от точки В (15) (X 533403,90 Y 306409,75), расположенной на краю лесополосы, граница поворачивает на юго-запад и через точки 23 (X 533474,89 Y 306114,76) и 31 (X 533556,82 Y 305908,92) в общем северо-западном направлении идет в 50 метрах от левого берега реки Малка по руслу до точки Г (34) (X 533592,96 Y 305741,26), расположенной западнее лесополосы;

северо-западная граница: от точки Г (34) (X 533592,96 Y 305741,26), расположенной западнее лесополосы, граница поворачивает на северо-восток и идет в 50 метрах от восточной стороны лесополосы в общем северо-восточном направлении до исходной точки А (1) (X 533827,02 Y 305829,26), расположенной на полевой дороге западнее лесополосы.

2.2. Ширина охранной зоны памятника природы составляет 50 метров вокруг периметра на территории, прилегающей к нему.

2.3. Границы охранной зоны памятника природы отображены на схеме, приведенной в приложении № 1 к настоящему Положению.

2.4. Сведения о координатах характерных точек границы охранной зоны памятника природы приведены в приложении № 2 к настоящему Положению.

2.5. Границы охранной зоны памятника природы обозначаются на местности специальными предупредительными аншлагами и информационными знаками.

3. Режим охраны и использования земель и водных объектов в границах охранной зоны памятника природы

3.1. Управление и региональный государственный контроль (надзор) в области охраны и использования памятника природы регионального значения и его охранной зоны, осуществляет государственное казенное учреждение «Дирекция особо охраняемых природных территорий Кабардино-Балкарской Республики».

3.2. В границах охранной зоны памятника природы запрещается деятельность, оказывающая негативное (вредное) воздействие на природные комплексы памятника природы, в том числе:

строительство зданий, строений, сооружений, за исключением прокладки инженерно-технических коммуникаций, если отсутствуют варианты их размещения вне границ охранной зоны памятника природы;

производство земляных работ, если это не связано с благоустройством территории, восстановлением природного комплекса и объектов, реконструкцией и заменой существующих транспортных и инженерно-технических коммуникаций в утвержденных границах полос отвода;

распашка земель, нарушение дернового покрова, почвенного слоя, за исключением земель сельскохозяйственного назначения;

рубка деревьев, кустарников и (или) нарушение растительного покрова, сбор растений, за исключением проведения научных исследований, удаления больных и аварийных деревьев, осуществления мер противопожарного обустройства лесов, случаев, когда указанная деятельность осуществляется в целях сохранения и восстановления природных комплексов и объектов, за исключением земель сельскохозяйственного назначения;

ведение садоводства и огородничества, за исключением земель сельскохозяйственного назначения;

использование объектов животного мира с изъятием из среды их обитания, а также причинение объектам животного мира вреда, за исключением использования объектов животного мира в научных целях, осуществления мер по регулированию численности отдельных объектов животного мира, а также по восстановлению популяций ред-

ких, находящихся под угрозой исчезновения объектов животного мира; охота;

складирование материалов, грунтов; размещение отходов производства и потребления, обустройство мест (площадок) временного накопления отходов в нарушение требований Федерального закона от 24 июня 1998 г. № 89-ФЗ «Об отходах производства и потребления»;

порча и загрязнение земель, складирование горюче-смазочных материалов вне установленных специально оборудованных мест, размещение скотомогильников, кладбищ, радиоактивных, химических, взрывчатых, токсичных, отравляющих и ядовитых веществ; сброс сточных вод, в том числе после очистки;

разведение костров, сжигание сухих листьев и травы; нанесение надписей и знаков на деревья;

движение и стоянка механических транспортных средств, не связанные с обеспечением функционирования памятника природы, за исключением земель сельскохозяйственного назначения;

нарушение тишины при помощи звуковоспроизводящих и звуко-

усиливающих устройств, использование пиротехнических изделий; размещение некапитальных объектов (строений и сооружений), а также палаточных лагерей, кострищ, пикниковых точек, иных мест отдыха вне специально установленных мест, за исключением земель сельскохозяйственного назначения;

повреждение информационных знаков, стенов, указателей и других объектов инфраструктуры охранной зоны памятника природы.

3.3. По согласованию с государственным казенным учреждением «Дирекция особо охраняемых природных территорий Кабардино-Балкарской Республики» в границах охранной зоны памятника природы разрешается деятельность, не оказывающая негативное (вредное) воздействие на природные комплексы памятника природы, в том числе: благоустройство территории, организация мест отдыха населения в охранной зоне памятника природы;

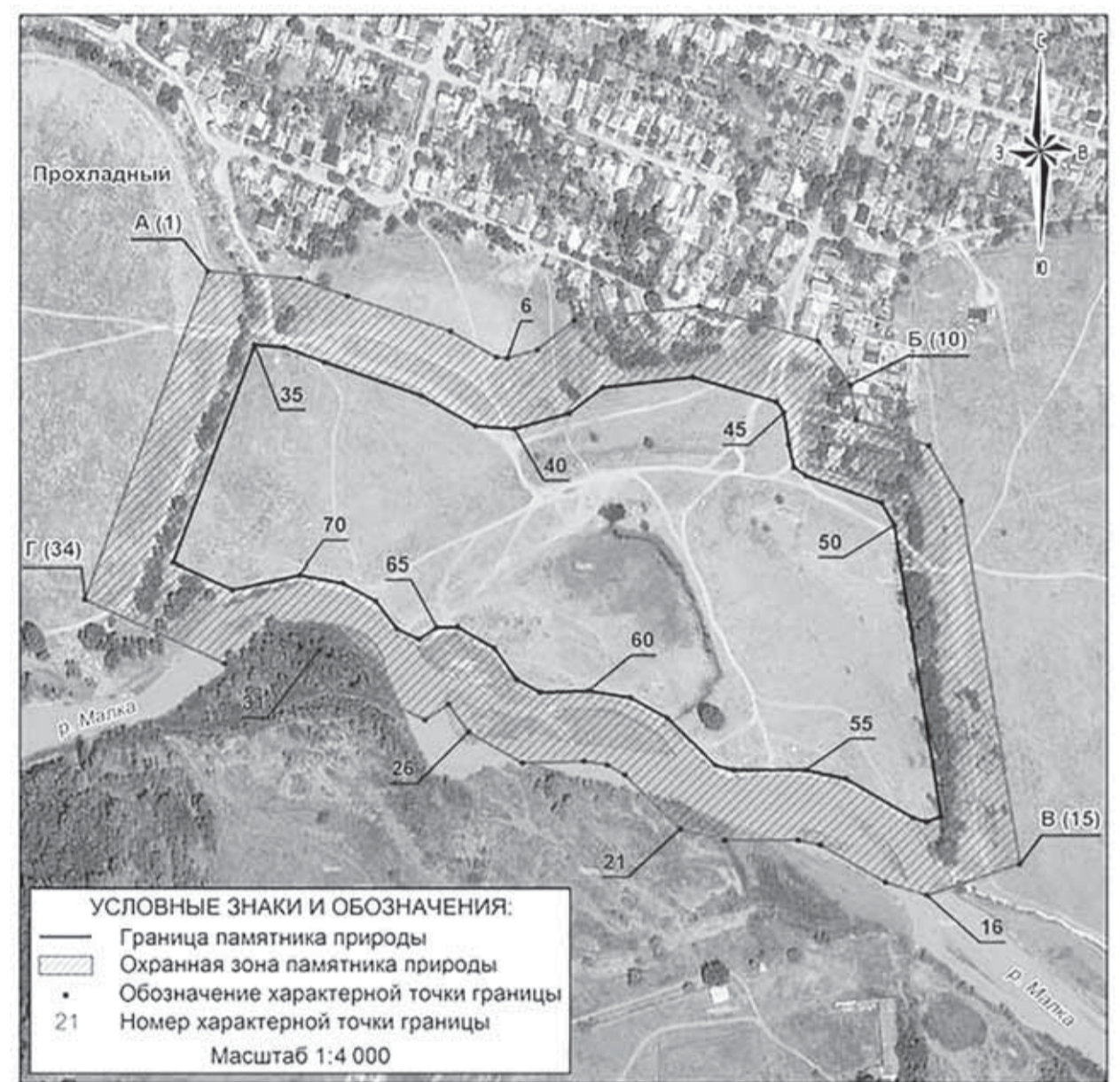
иные виды хозяйственной деятельности, не противоречащие режиму охранной зоны памятника природы.

3.4. Режим охраны и использования земель и водных объектов в границах охранной зоны памятника природы должны соблюдаться все без исключения физические и юридические лица.

3.5. Нарушение установленного режима и иных правил охраны и использования территории охранной зоны памятника природы влечёт за собой ответственность, предусмотренную законодательством Российской Федерации.

ПРИЛОЖЕНИЕ № 1
к Положению об охранной зоне памятника природы
регионального значения «Урочище «Подкова»

СХЕМА
границы охранной зоны памятника природы регионального значения «Урочище «Подкова»



ПРИЛОЖЕНИЕ № 2
к Положению об охранной зоне памятника природы
регионального значения «Урочище «Подкова»

СВЕДЕНИЯ

о координатах характерных точек границы охранной зоны памятника природы регионального значения «Урочище «Подкова»

Номер точки	Координаты МСК-07		Координаты WGS-84	
	X	Y	N	E
Координаты характерных точек внешней границы охранной зоны				
1	533827,02	305829,26	43,738716	44,054351
2	533821,69	305895,00	43,738667	44,055167
3	533809,07	305929,21	43,738553	44,055592
4	533783,95	306002,45	43,738327	44,056500
5	533765,40	306035,54	43,738160	44,056911
6	533764,75	306043,39	43,738154	44,057008
7	533770,82	306064,52	43,738208	44,057271
8	533791,92	306091,48	43,738398	44,057606
9	533802,10	306180,35	43,738489	44,058709
10	533776,83	306265,44	43,738261	44,059765
11	533745,80	306288,93	43,737981	44,060056
12	533721,01	306292,34	43,737758	44,060098
13	533702,36	306344,73	43,737590	44,060748
14	533662,73	306367,81	43,737233	44,061034
15	533403,90	306409,75	43,734903	44,061552
16	533381,72	306343,26	43,734704	44,060726
17	533390,79	306313,41	43,734786	44,060356
18	533417,71	306267,26	43,735028	44,059783
19	533421,15	306251,22	43,735059	44,059584
20	533421,11	306198,74	43,735060	44,058933
21	533429,28	306166,78	43,735133	44,058536
22	533467,84	306127,31	43,735481	44,058047
23	533474,89	306114,76	43,735544	44,057891
24	533477,51	306098,17	43,735568	44,057685
25	533476,06	306054,13	43,735555	44,057139
26	533498,28	306015,48	43,735756	44,056659
27	533518,23	306001,16	43,735935	44,056481
28	533506,85	305984,38	43,735833	44,056273
29	533532,32	305932,13	43,736063	44,055625
30	533553,00	305916,02	43,736249	44,055425
31	533556,82	305908,92	43,736283	44,055337
32	533559,32	305895,73	43,736306	44,055173
33	533547,21	305841,23	43,736197	44,054497

34	533592,96	305741,26	43,736610	44,053256
1	533827,02	305829,26	43,738716	44,054351
Координаты характерных точек внутренней границы охранной зоны				
35	533774,14	305862,79	43,738240	44,054767
36	533772,41	305884,12	43,738224	44,055031
37	533761,96	305912,44	43,738130	44,055383
38	533738,12	305981,95	43,737915	44,056245
39	533716,46	306020,58	43,737719	44,056725
40	533714,17	306048,39	43,737698	44,057070
41	533725,44	306087,67	43,737800	44,057558
42	533743,85	306111,19	43,737965	44,057850
43	533751,26	306175,90	43,738031	44,058653
44	533733,57	306235,48	43,737872	44,059393
45	533726,04	306241,18	43,737804	44,059463
46	533703,15	306244,33	43,737598	44,059502
47	533686,98	306248,02	43,737452	44,059548
48	533680,64	306256,67	43,737395	44,059655
49	533661,39	306310,73	43,737221	44,060326
50	533645,58	306319,94	43,737079	44,060440
51	533437,87	306353,59	43,735209	44,060855
52	533434,19	306342,56	43,735176	44,060718
53	533436,93	306333,55	43,735201	44,060606
54	533464,93	306285,54	43,735453	44,060011
55	533471,15	306256,49	43,735509	44,059650
56	533471,11	306205,01	43,735510	44,059011
57	533474,40	306192,14	43,735539	44,058852
58	533508,20	306157,55	43,735844	44,058423
59	533522,88	306131,43	43,735976	44,058099
60	533527,64	306101,27	43,736019	44,057724
61	533526,50	306066,71	43,736009	44,057295
62	533536,23	306049,79	43,736097	44,057085
63	53355			

(Продолжение. Начало на 1-8 и с.)

67	533572,19	305964,45	43,736421	44,056026
68	533592,03	305948,99	43,736600	44,055835
69	533604,51	305925,82	43,736712	44,055547

70	533610,36	305894,93	43,736765	44,055164
71	533599,66	305846,77	43,736669	44,054566
72	533619,02	305804,47	43,736844	44,054041
35	533774,14	305862,79	43,738240	44,054767

УТВЕРЖДЕНО
Указом Главы
Кабардино-Балкарской Республики
от 15 июня 2026 г. № 58-УГ

ПОЛОЖЕНИЕ
об охранной зоне памятника природы регионального значения «Урочище «Таркан»

1. Общие положения
1.1. Охранная зона памятника природы регионального значения «Урочище «Таркан» (далее – охранная зона памятника природы) установлена в целях защиты особо охраняемой природной территории регионального значения от неблагоприятных антропогенных воздействий.
1.2. Охранная зона памятника природы установлена на срок действия особо охраняемой природной территории регионального значения памятника природы «Урочище «Таркан».
1.3. Границы и особенности режима особой охраны охранной зоны памятника природы учитываются при разработке планов и перспектив экономического и социального развития, подготовке документов территориального планирования и инвентаризации земель.
1.4. Охранная зона памятника природы располагается на территории Лескенского муниципального района Кабардино-Балкарской Республики.
1.5. Охранная зона памятника природы располагается на землях сельскохозяйственного назначения и землях лесного фонда (квартал 54 Верхне-Лескенского участкового лесничества Лескенского лесничества).
1.6. Площадь охранной зоны памятника природы составляет 11,5 га.
2. Границы охранной зоны памятника природы
2.1. Границы охранной зоны памятника природы:
северная граница: от точки А (1) (X 469980,41 Y 279283,45), расположенной в 50 метрах западнее полевой дороги в лесном массиве, граница идет в северо-восточном направлении параллельно полевой дороге до точки 2 (X 470134,40 Y 279471,04), расположенной в 50 метрах западнее полевой дороги в лесополосе, являющейся административной границей с Республикой Северная Осетия-Алания. От точки 2 граница идет 140 метров на юго-восток в 40 метрах от юго-западного края лесополосы до точки Б (3) (X 470060,15 Y 279588,61), расположенной в лесополосе;
восточная граница: от точки Б (3) (X 470060,15 Y 279588,61), расположенной в лесополосе, граница поворачивает на юго-запад и 272 метра идет в 50 метрах с восточной стороны массива древесно-кустарниковой растительности до точки 4 (X 469822,77 Y 279455,90). Здесь граница поворачивает на юго-восток и идет в 50 метрах от границы памятника природы в общем юго-восточном направлении 491 метр до точки 6 (X 469560,20 Y 279712,28), расположенной среди редко растущей древесно-кустарниковой растительности. Далее граница поворачивает на юго-запад и 254 метра идет в 50 метрах от границы памятника природы до точки В (8) (X 469313,43 Y 279651,15), расположенной в начале лесного массива;
южная граница: от точки В (8) (X 469313,43 Y 279651,15), расположенной в начале лесного массива, граница поворачивает на юго-запад и 244 метра идет до точки 9 (X 469245,41 Y 279416,78), расположенную в 50 метрах южнее края лесного массива (граница памятника природы). Здесь граница поворачивает на северо-запад и 334 метра идет до точки Г (10) (X 469386,50 Y 279114,32), расположенной в 60 метрах южнее края лесного массива;
западная граница: от точки Г (10) (X 469386,50 Y 279114,32), расположенной в 60 метрах южнее края лесного массива, граница поворачивает на северо-восток и идет в 50 метрах от границы памятника природы в общем северо-восточном направлении 860 метров до исходной точки А (1) (X 469980,41 Y 279283,45), расположенной в 50 метрах западнее полевой дороги в лесном массиве.
2.2. Ширина охранной зоны памятника природы составляет 50 метров вокруг периметра на территории, прилегающей к нему.
2.3. Границы охранной зоны памятника природы отображены на схеме, приведенной в приложении № 1 к настоящему Положению.
2.4. Сведения о координатах характерных точек границы охранной зоны памятника природы приведены в приложении № 2 к настоящему Положению.
2.5. Границы охранной зоны памятника природы обозначаются на местности специальными предупредительными аншлагами и информационными знаками.
3. Режим охраны и использования земель и водных объектов в границах охранной зоны памятника природы
3.1. Управление и региональный государственный контроль (надзор) в области охраны и использования памятника природы регионального значения и его охранной зоны осуществляет государственное казенное учреждение «Дирекция особо охраняемых природных территорий Кабардино-Балкарской Республики».

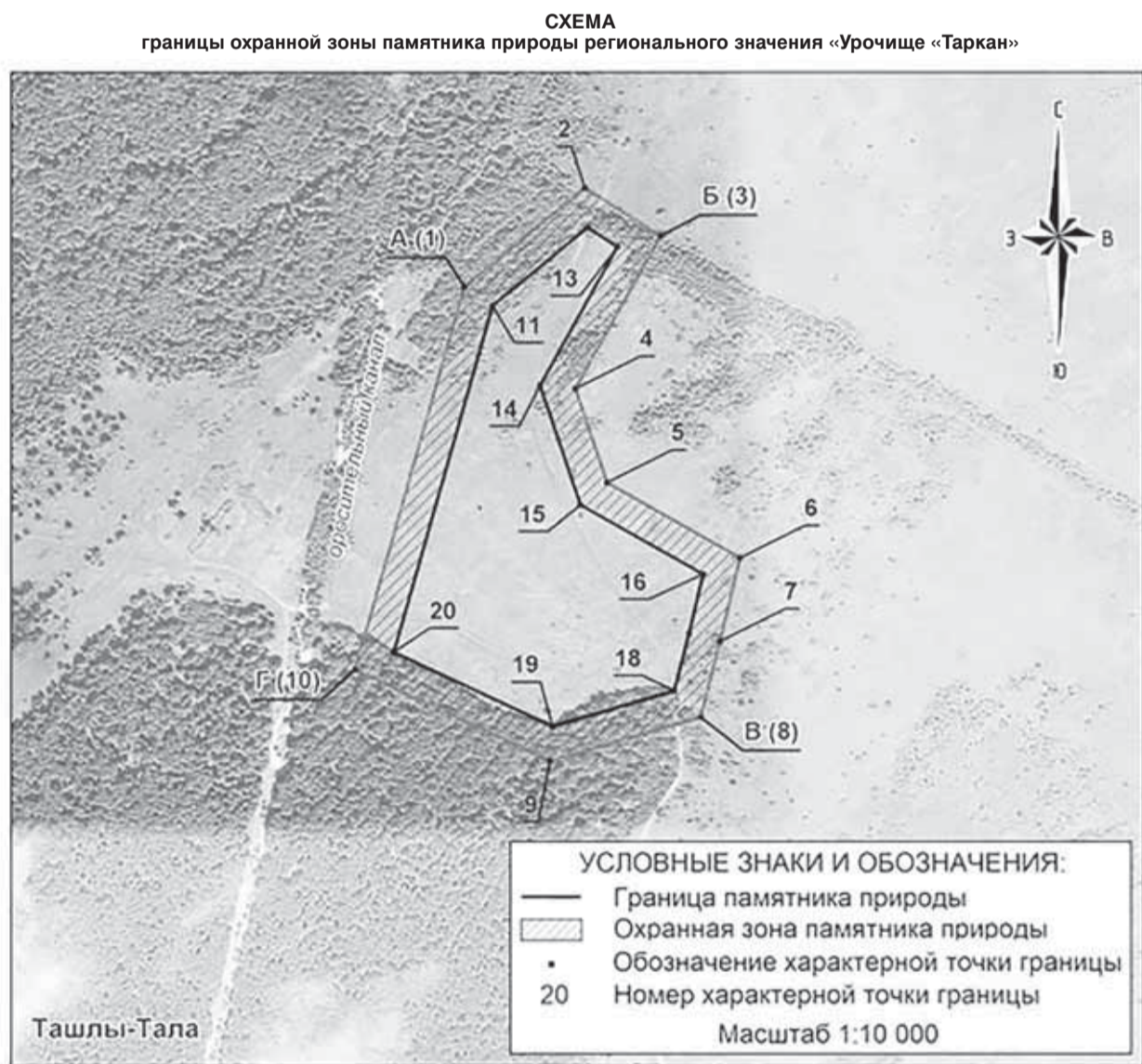
учреждение «Дирекция особо охраняемых природных территорий Кабардино-Балкарской Республики».
3.2. В границах охранной зоны памятника природы запрещается деятельность, оказывающая негативное (вредное) воздействие на природные комплексы памятника природы, в том числе: строительство зданий, строений, сооружений, за исключением прокладки инженерно-технических коммуникаций, если отсутствуют варианты их размещения вне границ охранной зоны памятника природы; производство земляных работ, если это не связано с благоустройством территории, восстановлением природного комплекса и объектов, реконструкцией и заменой существующих транспортных и инженерно-технических коммуникаций в утвержденных границах полос отвода;
распашка земель, нарушение дернового покрова, почвенного слоя, за исключением земель сельскохозяйственного назначения; рубка деревьев, кустарников и (или) нарушение растительного покрова, сбор растений, за исключением проведения научных исследований, удаления больных и аварийных деревьев, осуществления мер противопожарного обустройства лесов, случаев, когда указанная деятельность осуществляется в целях сохранения и восстановления природных комплексов и объектов, за исключением земель сельскохозяйственного назначения;
ведение садоводства и огородничества, за исключением земель сельскохозяйственного назначения;
использование объектов животного мира с изъятием из среды их обитания, а также причинение объектам животного мира вреда, за исключением использования объектов животного мира в научных целях, осуществления мер по регулированию численности отдельных объектов животного мира, а также по восстановлению популяций редких, находящихся под угрозой исчезновения объектов животного мира; охота;
складирование материалов, грунтов;
размещение отходов производства и потребления, обустройство мест (площадок) временного накопления отходов в нарушение требований Федерального закона от 24 июня 1998 г. № 89-ФЗ «Об отходах производства и потребления»;
порча и загрязнение земель, складирование горюче-смазочных материалов вне установленных специально оборудованных мест, размещение скотомогильников, кладбищ, радиоактивных, химических, взрывчатых, токсичных, отравляющих и ядовитых веществ;
сброс сточных вод, в том числе после очистки;
разведение костров, сжигание сухих листьев и травы;
нанесение надписей и знаков на деревьях;
движение и стоянка механических транспортных средств, не связанные с обеспечением функционирования памятника природы, за исключением земель сельскохозяйственного назначения;
нарушение тишины при помощи звукоусилительных устройств и звукоусиливающих устройств, использование пиротехнических изделий; размещение некапитальных объектов (строений и сооружений), а также палаточных лагерей, кострищ, пикниковых точек, иных мест отдыха вне специально установленных мест, за исключением земель сельскохозяйственного назначения;
повреждение информационных знаков, стенов, указателей и других объектов инфраструктуры охранной зоны памятника природы.
3.3. По согласованию с государственным казенным учреждением «Дирекция особо охраняемых природных территорий Кабардино-Балкарской Республики» в границах охранной зоны памятника природы разрешается деятельность, не оказывающая негативное (вредное) воздействие на природные комплексы памятника природы, в том числе: благоустройство территории, организация мест отдыха населения в охранной зоне памятника природы;
иные виды хозяйственной деятельности, не противоречащие режиму охранной зоны памятника природы.
3.4. Режим охраны и использования земель и водных объектов в границах охранной зоны памятника природы обязаны соблюдать все без исключения физические и юридические лица.
3.5. Нарушение установленного режима и иных правил охраны и использования территории охранной зоны памятника природы влечёт за собой ответственность, предусмотренную законодательством Российской Федерации.

ПОЛОЖЕНИЕ
об охранной зоне памятника природы регионального значения «Урочище «Эрзокко»

1. Общие положения
1.1. Охранная зона памятника природы регионального значения «Урочище «Эрзокко» (далее – охранная зона памятника природы) установлена в целях защиты особо охраняемой природной территории регионального значения от неблагоприятных антропогенных воздействий.
1.2. Охранная зона памятника природы установлена на срок действия особо охраняемой природной территории регионального значения памятника природы «Урочище «Эрзокко».
1.3. Границы и особенности режима особой охраны охранной зоны памятника природы учитываются при разработке планов и перспектив экономического и социального развития, подготовке документов территориального планирования и инвентаризации земель.
1.4. Охранная зона памятника природы располагается на территории Лескенского муниципального района Кабардино-Балкарской Республики.
1.5. Охранная зона памятника природы располагается на землях сельскохозяйственного назначения и землях лесного фонда (квартал 5 Старо-Лескенского участкового лесничества Лескенского лесничества).
1.6. Площадь охранной зоны памятника природы составляет 7,7 га.
2. Границы охранной зоны памятника природы
2.1. Границы охранной зоны памятника природы:
северо-восточная граница: от точки А (1) (X 487943,16 Y 292928,18), расположенной на углу лесного массива, граница 338 метров идет в общем северо-восточном направлении по лесному массиву до точки Б (8) (X 488115,08 Y 293194,40), расположенной в лесном массиве, в 50 метрах на север от редколесья;
восточная граница: от точки Б (8) (X 488115,08 Y 293194,40), расположенной в лесном массиве в 50 метрах на север от редколесья, граница поворачивает на юго-восток и 280 метров идет в общем юго-восточном направлении по лесному массиву до точки 14 (X 487941,00 Y 293302,47). Здесь граница поворачивает на юго-запад и 281 метр идет в общем юго-западном направлении до точки 23 (X 487689,09 Y 293197,09). Далее граница поворачивает на юго-восток и 47 метров идет до точки В (24) (X 487645,72 Y 293212,93), расположенной в лесном массиве в 50 метрах от редколесья;
юго-западная граница: от точки В (24) (X 487645,72 Y 293212,93), расположенной в лесном массиве в 50 метрах от редколесья, граница поворачивает на юго-запад и 175 метров идет до точки 27 (X 487572,94 Y 293116,44), далее граница поворачивает на северо-запад и идет 40 метров до точки 28 (X 487583,72 Y 293077,72). Здесь граница поворачивает на юго-запад и 130 метров идет до точки Г (31) (X 487528,37 Y 292971,49), расположенной в 50 метрах на юг от границы памятника природы в лесном массиве;
западная граница: от точки Г (31) (X 487528,37 Y 292971,49) расположенной в 50 метрах на юг от границы памятника природы в лесном массиве, граница поворачивает на северо-запад и 234 метра идет в северо-западном направлении по лесному массиву до точки 35 (X 487711,86 Y 292845,74). Здесь граница поворачивает на север и 255 метров идет в северо-восточном направлении в лесном массиве и открытым пространством в 50 метрах на запад от границы памятника природы в лесном массиве до исходной точки А (1) (X 487943,16 Y 292928,18), расположенной на углу лесного массива.
2.2. Ширина охранной зоны памятника природы составляет 50 метров вокруг периметра на территории, прилегающей к нему.
2.3. Границы охранной зоны памятника природы отображены на схеме, приведенной в приложении № 1 к настоящему Положению.
2.4. Сведения о координатах характерных точек границы охранной зоны памятника природы приведены в приложении № 2 к настоящему Положению.
2.5. Границы охранной зоны памятника природы обозначаются на местности специальными предупредительными аншлагами и информационными знаками.
3. Режим охраны и использования земель и водных объектов в границах охранной зоны памятника природы
3.1. Управление и региональный государственный контроль (надзор) в области охраны и использования памятника природы регионального значения и его охранной зоны осуществляет государственное казенное учреждение «Дирекция особо охраняемых природных территорий Кабардино-Балкарской Республики».

Кабардино-Балкарской Республики».
3.2. В границах охранной зоны памятника природы запрещается деятельность, оказывающая негативное (вредное) воздействие на природные комплексы памятника природы, в том числе: строительство зданий, строений, сооружений, за исключением прокладки инженерно-технических коммуникаций, если отсутствуют варианты их размещения вне границ охранной зоны памятника природы; производство земляных работ, если это не связано с благоустройством территории, восстановлением природного комплекса и объектов, реконструкцией и заменой существующих транспортных и инженерно-технических коммуникаций в утвержденных границах полос отвода; распашка земель, нарушение дернового покрова, почвенного слоя, за исключением земель сельскохозяйственного назначения; рубка деревьев, кустарников и (или) нарушение растительного покрова, сбор растений, за исключением проведения научных исследований, удаления больных и аварийных деревьев, осуществления мер противопожарного обустройства лесов, случаев, когда указанная деятельность осуществляется в целях сохранения и восстановления природных комплексов и объектов, за исключением земель сельскохозяйственного назначения;
ведение садоводства и огородничества, за исключением земель сельскохозяйственного назначения;
использование объектов животного мира с изъятием из среды их обитания, а также причинение объектам животного мира вреда, за исключением использования объектов животного мира в научных целях, осуществления мер по регулированию численности отдельных объектов животного мира, а также по восстановлению популяций редких, находящихся под угрозой исчезновения объектов животного мира; охота;
складирование материалов, грунтов;
размещение отходов производства и потребления, обустройство мест (площадок) временного накопления отходов в нарушение требований Федерального закона от 24 июня 1998 г. № 89-ФЗ «Об отходах производства и потребления»;
порча и загрязнение земель, складирование горюче-смазочных материалов вне установленных специально оборудованных мест, размещение скотомогильников, кладбищ, радиоактивных, химических, взрывчатых, токсичных, отравляющих и ядовитых веществ;
сброс сточных вод, в том числе после очистки;
разведение костров, сжигание сухих листьев и травы;
нанесение надписей и знаков на деревьях;
движение и стоянка механических транспортных средств, не связанные с обеспечением функционирования памятника природы, за исключением земель сельскохозяйственного назначения;
нарушение тишины при помощи звукоусилительных устройств и звукоусиливающих устройств, использование пиротехнических изделий; размещение некапитальных объектов (строений и сооружений), а также палаточных лагерей, кострищ, пикниковых точек, иных мест отдыха вне специально установленных мест, за исключением земель сельскохозяйственного назначения;
повреждение информационных знаков, стенов, указателей и других объектов инфраструктуры охранной зоны памятника природы.
3.3. По согласованию с государственным казенным учреждением «Дирекция особо охраняемых природных территорий Кабардино-Балкарской Республики» в границах охранной зоны памятника природы разрешается деятельность, не оказывающая негативное (вредное) воздействие на природные комплексы памятника природы, в том числе: благоустройство территории, организация мест отдыха населения в охранной зоне памятника природы;
иные виды хозяйственной деятельности, не противоречащие режиму охранной зоны памятника природы.
3.4. Режим охраны и использования земель и водных объектов в границах охранной зоны памятника природы обязаны соблюдать все без исключения физические и юридические лица.
3.5. Нарушение установленного режима и иных правил охраны и использования территории охранной зоны памятника природы влечёт за собой ответственность, предусмотренную законодательством Российской Федерации.

ПРИЛОЖЕНИЕ № 1
к Положению об охранной зоне памятника природы регионального значения «Урочище «Таркан»



ПРИЛОЖЕНИЕ № 2
к Положению об охранной зоне памятника природы регионального значения «Урочище «Таркан»

СВЕДЕНИЯ
о координатах характерных точек границы охранной зоны памятника природы регионального значения «Урочище «Таркан»

Номер точки	Координаты МСК-07		Координаты WGS-84	
	X	Y	N	E
Координаты характерных точек внешней границы охранной зоны				
1	469980,41	279283,45	43,163782	43,727261
2	470134,40	279471,04	43,165173	43,729562
3	470060,15	279588,61	43,164508	43,731011
4	469822,77	279455,90	43,162368	43,729388
5	469677,12	279505,28	43,161058	43,730000
6	469560,20	279712,28	43,160011	43,732550
7	469430,79	279680,94	43,158845	43,732169
8	469313,43	279651,15	43,157788	43,731807
9	469245,41	279416,78	43,157170	43,728928
10	469386,50	279114,32	43,158431	43,725204
Координаты характерных точек внутренней границы охранной зоны				
1	469980,41	279283,45	43,163782	43,727261
11	469951,68	279327,26	43,163524	43,727801
12	470072,85	279474,86	43,164619	43,729612
13	470043,18	279521,84	43,164353	43,730190
14	469827,77	279401,41	43,162411	43,728718
15	469642,98	279464,06	43,160750	43,729495
16	469535,25	279654,79	43,159785	43,731844
17	469442,82	279632,41	43,158952	43,731572
18	469353,47	279609,73	43,158148	43,731297
19	469298,67	279420,89	43,157649	43,728977
20	469413,80	279174,08	43,158679	43,725938
11	469951,68	279327,26	43,163524	43,727801

СХЕМА
границы охранной зоны памятника природы регионального значения «Урочище «Эрзокко»



ПРИЛОЖЕНИЕ № 2
к Положению об охранной зоне памятника природы регионального значения «Урочище «Эрзокко»

СВЕДЕНИЯ
о координатах характерных точек границы охранной зоны памятника природы регионального значения «Урочище «Эрзокко»

Номер точки	Координаты МСК-07		Координаты WGS-84	
	X	Y	N	E
Координаты характерных точек внешней границы охранной зоны				
17	487821,93	293257,34	43,324631	43,898869
18	487794,68	293241,16	43,324385	43,898670
19	487768,47	293224,11	43,324149	43,898460
20	487756,68	293215,20	43,324043	43,898350
21	487730,45	293211,03	43,323807	43,898299
22	487698,49	293200,75	43,323519	43,898173
23	487689,09	293197,09	43,323434	43,898128
24	487645,17	293212,93	43,323039	43,898324
25	487597,60	293194,90	43,322611	43,898102
26	487576,10	293153,21	43,322417	43,897589
27	487572,94	293116,44	43,322388	43,897135
28	487583,72	293077,72	43,322485	43,896658
29	487569,85	293056,04	43,322360	43,896391
30	487533,87	293032,72	43,322036	43,896104
31	487528,37	292971,49	43,321986	43,895349
32	487552,90	292924,52	43,322206	43,894769
33	487599,32	292881,86	43,322624	43,894243
34	487659,03	292859,19	43,323161	43,893963
35	487711,86	292845,74	43,323636	43,893796
Координаты характерных точек внутренней границы охранной зоны				

(Продолжение на 10-й с.)

(Продолжение. Начало на 1-9-й с.)

36	487760,64	292846,80	43,324075	43,893809
37	487862,28	292872,23	43,324990	43,894121
38	487912,60	292891,30	43,325443	43,894355
1	487943,16	292928,18	43,325719	43,894809
Координаты характерных точек внутренней границы охранной зоны				
39	487904,13	292974,13	43,325368	43,895376
40	487904,40	293011,85	43,325371	43,895842
41	487911,41	293041,57	43,325434	43,896208
42	487936,94	293064,20	43,325664	43,896487
43	488008,92	293112,03	43,326312	43,897075
44	488054,31	293157,51	43,326721	43,897635
45	488063,01	293192,28	43,326800	43,898064
46	488054,00	293218,89	43,326719	43,898392
47	488036,13	293233,39	43,326559	43,898571
48	487998,19	293231,80	43,326217	43,898552
49	487979,71	293234,42	43,326051	43,898585
50	487970,53	293240,50	43,325968	43,898660
51	487953,14	293252,36	43,325812	43,898806
52	487942,81	293252,45	43,325719	43,898807
53	487903,73	293249,28	43,325367	43,898769
54	487869,34	293236,92	43,325057	43,898617
55	487855,65	293219,22	43,324934	43,898399
56	487821,09	293198,69	43,324623	43,898146
57	487797,21	293183,16	43,324408	43,897955

58	487776,87	293167,78	43,324224	43,897766
59	487742,10	293162,25	43,323911	43,897698
60	487715,23	293153,61	43,323669	43,897592
61	487684,34	293141,58	43,323391	43,897444
62	487667,81	293144,26	43,323242	43,897477
63	487659,96	293154,44	43,323172	43,897603
64	487645,60	293159,62	43,323043	43,897667
65	487633,25	293154,94	43,322931	43,897609
66	487625,07	293139,08	43,322858	43,897414
67	487623,53	293121,15	43,322844	43,897193
68	487633,92	293083,81	43,322937	43,896732
69	487634,25	293063,94	43,322940	43,896487
70	487606,14	293019,97	43,322686	43,895945
71	487581,49	293004,00	43,322464	43,895749
72	487579,48	292981,63	43,322446	43,895473
73	487593,17	292955,42	43,322569	43,895150
74	487626,07	292925,19	43,322865	43,894777
75	487674,12	292906,94	43,323297	43,894551
76	487717,59	292895,88	43,323688	43,894414
77	487753,95	292896,67	43,324015	43,894423
78	487847,30	292920,02	43,324856	43,894710
79	487882,53	292933,37	43,325173	43,894874
80	487897,89	292951,91	43,325312	43,895103
39	487904,13	292974,13	43,325368	43,895376


УТВЕРЖДЕНО
Указом Главы
Кабардино-Балкарской Республики
от 15 июня 2026 г. № 58-УГ

**ПОЛОЖЕНИЕ
об охранной зоне памятника природы регионального значения «Хазнидонская теснина»**

1. Общие положения
1.1. Охранная зона памятника природы регионального значения «Хазнидонская теснина» (далее – охранная зона памятника природы) установлена в целях защиты особо охраняемой природной территории регионального значения от неблагоприятных антропогенных воздействий.
1.2. Охранная зона памятника природы установлена на срок действия особо охраняемой природной территории регионального значения памятника природы «Хазнидонская теснина».
1.3. Границы и особенности режима особой охраны охранной зоны памятника природы учитываются при разработке планов и перспектив экономического и социального развития, подготовке документов территориального планирования и инвентаризации земель.
1.4. Охранная зона памятника природы располагается на территории Лескенского муниципального района Кабардино-Балкарской Республики.
1.5. Охранная зона памятника природы располагается на землях лесного фонда (кварталы 79 и 80 Верхне-Лескенского участкового лесничества Лескенского лесничества) и землях водного фонда.
1.6. Площадь охранной зоны памятника природы составляет 45,6 га.
2. Границы охранной зоны памятника природы
2.1. Границы охранной зоны памятника природы:
северо-восточная граница: от точки А (91) (X 463622,02 Y 271276,26), расположенной в 50 метрах от края теснины северо-западнее серпантин, граница идет по лесному массиву, пересекая многочисленные безымянные левые притоки реки Хазнидон, в северо-восточном направлении через точку 1 (X 465146,53 Y 272545,18) до точки 4 (X 465364,32 Y 272717,22). Здесь граница поворачивает на север, пересекает горный хребет и идет до точки 5 (X 465459,89 Y 272712,81). Далее граница поворачивает на северо-восток и идет в северо-восточном направлении до точки Б (18) (X 466646,31 Y 273960,20), расположенной на краю отвесной стены в 130 метрах на северо-запад от горной дороги, юго-восточная граница: от точки Б (18) (X 466646,31 Y 273960,20), расположенной на краю отвесной стены в 130 метрах на северо-запад от горной дороги, дорога поворачивает на юго-восток, пересекает реку Хазнидон и идет 160 метров до точки В (19) (X 466640,10 Y 274175,32), расположенной на краю отвесной стены в лесном массиве;
юго-западная граница: от точки В (19) (X 466640,10 Y 274175,32), расположенной на краю отвесной стены в лесном массиве, граница поворачивает на юго-запад и идет в 50 метрах от края теснины до точки 33 (X 465716,36 Y 273401,71). Здесь граница поворачивает на юго-восток и идет в юго-восточном направлении до точки 35 (X 465601,48 Y 273423,96). Далее граница поворачивает на юго-запад и идет в юго-западном направлении по лесному массиву в 50 метрах от края теснины до точки 79 (X 463878,51 Y 271983,66). Здесь граница поворачивает на юго-восток и идет до точки 81 (X 463784,96 Y 272006,87). Далее граница поворачивает на юго-запад и идет в юго-западном направлении, пересекая многочисленные безымянные правые притоки реки Хазнидон, до точки Г (88) (X 463343,34 Y 271620,50), расположенной на вершине хребта в лесном массиве на запад от реки Хазнидон, граница поворачивает на северо-запад и идет в общем северо-западном направлении, пересекает реку Хазнидон и идет до исходной точки А (91) (X 463622,02 Y 271276,26), расположенной в 50 метрах от края теснины северо-западнее серпантин.
2.2. Ширина охранной зоны памятника природы составляет 50 метров вокруг периметра на территории, прилегающей к нему.
2.3. Границы охранной зоны памятника природы отображены на схеме, приведенной в приложении № 1 к настоящему Положению.
2.4. Сведения о координатах характерных точек границы охранной зоны памятника природы приведены в приложении № 2 к настоящему Положению.
2.5. Границы охранной зоны памятника природы обозначаются на местности специальными предупредительными аншлагами и информационными знаками.
3. Режим охраны и использования земель и водных объектов в границах охранной зоны памятника природы
3.1. Управление и региональный государственный контроль (надзор) в области охраны и использования памятника природы регионального значения и его охранной зоны осуществляет государственное казенное учреждение «Дирекция особо охраняемых природных территорий Кабардино-Балкарской Республики» в границах охранной зоны памятника природы разрешается деятельность, не оказывающая негативное (вредное) воздействие на природные комплексы памятника природы, в том числе: благоустройство территории, организация мест отдыха населения в охранной зоне памятника природы;
иные виды хозяйственной деятельности, не противоречащие режиму охранной зоны памятника природы.
3.2. Режим охраны и использования земель и водных объектов в границах охранной зоны памятника природы обязаны соблюдать все без исключения физические и юридические лица.
3.3. Нарушение установленного режима и иных правил охраны и использования территории охранной зоны памятника природы влечёт за собой ответственность, предусмотренную законодательством Российской Федерации.

ПРИЛОЖЕНИЕ № 1
к Положению об охранной зоне памятника природы
регионального значения «Хазнидонская теснина»

**СХЕМА
границы охранной зоны памятника природы регионального значения «Хазнидонская теснина»**



**ПРИЛОЖЕНИЕ № 2
к Положению об охранной зоне памятника природы
регионального значения «Хазнидонская теснина»**

Номер точки	Координаты МСК-07		Координаты WGS-84	
	X	Y	N	E
СВЕДЕНИЯ				
о координатах характерных точек границы охранной зоны памятника природы регионального значения «Хазнидонская теснина»				
Координаты характерных точек внешней границы охранной зоны				
1	465146,53	272545,18	43,120056	43,644646
2	465231,03	272624,48	43,120820	43,645616
3	465324,08	272693,19	43,121660	43,646456
4	465364,32	272717,22	43,122023	43,646749
5	465459,89	272712,81	43,122883	43,646690
6	465496,14	272724,65	43,123209	43,646834
7	465601,49	272790,77	43,124160	43,647641
8	465663,54	272854,96	43,124721	43,648427
9	465735,96	272906,20	43,125375	43,649053
10	465891,02	273030,33	43,126775	43,650571
11	466092,20	273131,61	43,128589	43,651806
12	466202,30	273238,49	43,129584	43,653114
13	466352,22	273379,97	43,130939	43,654845
14	466451,17	273522,75	43,131834	43,656595
15	466498,98	273643,98	43,132269	43,658083
16	466529,42	273772,23	43,132547	43,659658
17	466599,44	273872,73	43,133181	43,660890
18	466646,31	273960,20	43,133606	43,661962
19	466640,10	274175,32	43,131937	43,664615
20	466352,88	274086,73	43,130969	43,663531
21	466250,66	273999,05	43,130046	43,662458
22	466224,08	273915,69	43,129804	43,661435
23	466190,53	273838,72	43,129499	43,660491
24	466172,32	273744,21	43,129332	43,659330
25	466140,80	273678,25	43,129046	43,658521
26	466120,31	273657,51	43,128861	43,658267
27	466053,41	273616,87	43,128257	43,657771
28	465965,39	273566,08	43,127463	43,657151
29	465909,89	273520,86	43,126962	43,656598
30	465870,91	273468,14	43,126609	43,655952
31	465831,53	273438,72	43,126254	43,655592
32	465786,40	273418,38	43,125847	43,655345
33	465716,36	273401,71	43,125216	43,655143
34	465662,19	273415,83	43,124729	43,655319
35	465601,48	273423,96	43,124183	43,655422
36	465559,88	273417,39	43,123808	43,655343
37	465507,23	273392,77	43,123333	43,655043
38	465467,20	273347,53	43,122971	43,654489
39	465437,49	273256,84	43,122701	43,653376
40	465431,58	273219,46	43,122646	43,652917
41	465397,60	273149,56	43,122338	43,652060
42	465372,60	273131,07	43,122112	43,651834
43	465288,14	273075,77	43,121350	43,651159
44	465218,87	273011,60	43,120724	43,650374
45	465177,05	272976,97	43,120346	43,649950
46	465097,93	272968,50	43,119634	43,649850
47	465030,82	272939,46	43,119029	43,649496
48	464969,80	272919,23	43,118479	43,649251
49	464889,10	272879,96	43,117751	43,648772
50	464854,07	272846,98	43,117435	43,648369
51	464832,58	272795,06	43,117239	43,647732
52	464826,75	272782,21	43,117186	43,647574
53	464791,33	272774,74	43,116867	43,647484
54	464727,58	272740,63	43,116292	43,647068
55	464689,52	272702,84	43,115948	43,646606
56	464651,97	272699,12	43,115610	43,646562
57	464590,86	272659,88	43,115059	43,646083
58	464520,28	272595,38	43,114421	43,645294
59	464421,78	272487,68	43,113530	43,643975
60	464407,22	272431,01	43,113397	43,643280
61	464408,00	272408,36	43,113403	43,643002
62	464380,45	272404,68	43,113155	43,642958
63	464311,64	272380,79	43,112535	43,642668
64	464280,68	272360,39	43,112256	43,642419
65	464248,53	272325,16	43,111965	43,641987
66	464199,30	272287,45	43,111521	43,641526
67	464177,41	272262,51	43,111323	43,641221
68	464174,39	272254,86	43,111295	43,641127
69	464169,08	272255,20	43,111247	43,641132
70	464140,19	272251,36	43,110987	43,641086
71	464077,17	272229,99	43,110419	43,640827
72	464040,29	272202,83	43,110086	43,640495
73	463998,36	272145,12	43,109707	43,639788
74	463988,50	272126,57	43,109617	43,639561
75	463972,18	272081,54	43,109469	43,639008
76	463949,83	272049,72	43,109266	43,638618
77	463924,28	272037,63	43,109036	43,638471
78	463890,36	272006,36	43,108729	43,638089
79	463878,51	271983,66	43,108622	43,637810
80	463835,97	272001,73	43,108240	43,638035
81	463784,96	272006,87	43,107781	43,638100
82	463703,15	271990,84	43,107044	43,637908
83	463680,46	271913,29	43,106837	43,636956
84	463680,16	271873,71	43,106832	43,636470
85	463663,57	271845,97	43,106682	43,636130
86	463593,73	271791,75	43,106051	43,635467
87	463537,96	271729,06	43,105547	43,634700
88	463343,34	271620,50	43,103791	43,633376
89	463321,12	271501,97	43,105387	43,631911
90	463351,70	271394,97	43,105658	43,630595
91	463622,02	271276,26	43,106287	43,629133
92	463705,34	271337,16	43,107039	43,629877
93	463852,16	271425,65	43,108364	43,630957
94	464011,34	271585,02	43,109803	43,632906
95	464057,60	271635,62	43,110221	43,633525
96	464162,57	271684,12	43,111168	43,634116
97	464212,99	271772,15	43,111625	43,635195
98	464276,22	271858,60		

(Продолжение. Начало на 1-10-й с.)

190	463875,94	271930,43	43,108597	43,637157
191	463823,41	271952,74	43,108125	43,637433
192	463787,31	271956,38	43,107800	43,637480
193	463742,60	271947,62	43,107397	43,637375
194	463730,41	271905,94	43,107286	43,636863
195	463730,06	271859,73	43,107281	43,636295
196	463701,66	271812,24	43,107024	43,635714
197	463628,03	271755,08	43,106359	43,635015
198	463569,70	271689,51	43,105831	43,634213
199	463439,17	271616,70	43,104654	43,633325
200	463564,15	271533,38	43,105775	43,632295
201	463598,00	271414,91	43,106076	43,630838
202	463636,97	271349,12	43,106424	43,630027
203	463677,63	271378,84	43,106791	43,630390

204	463821,11	271465,31	43,108086	43,631445
205	463975,18	271619,57	43,109478	43,633333
206	464027,49	271676,79	43,109951	43,634033
207	464127,11	271722,82	43,110850	43,634593
208	464170,99	271799,42	43,112248	43,635532
209	464242,46	271897,14	43,111895	43,636729
210	464321,92	271940,50	43,112611	43,637258
211	464418,40	272062,79	43,113484	43,638755
212	464555,85	272117,26	43,114724	43,639418
213	464663,89	272175,34	43,115698	43,640126
214	464743,94	272298,91	43,116423	43,641640
215	464844,69	272361,88	43,117332	43,642409
216	464966,78	272404,98	43,118433	43,642932
217	465048,36	272498,34	43,119171	43,644075
107	465109,22	272578,74	43,119721	43,645060

УТВЕРЖДЕНО
Указом Главы
Кабардино-Балкарской Республики
от 15 июня 2026 г. № 58-УГ

ПОЛОЖЕНИЕ

об охранной зоне памятника природы регионального значения «Черек-Балкарская теснина»

1. Общие положения
1.1. Охранная зона памятника природы регионального значения «Черек-Балкарская теснина» (далее – охранный зона памятника природы) установлена в целях защиты особо охраняемой природной территории регионального значения от неблагоприятных антропогенных воздействий.
1.2. Охранная зона памятника природы установлена на срок действия особо охраняемой природной территории регионального значения памятника природы «Черек-Балкарская теснина».
1.3. Границы и особенности режима особой охраны охранной зоны памятника природы учитываются при разработке планов и перспектив экономического и социального развития, подготовке документов территориального планирования и инвентаризации земель.
1.4. Охранная зона памятника природы располагается на территории Черекского муниципального района Кабардино-Балкарской Республики.
1.5. Охранная зона памятника природы располагается на землях лесного фонда (кварталы 56 и 58 Черекского участка лесничества и квартал 59 Суканского участка лесничества Черекского лесничества) и землях водного фонда.

1.6. Площадь охранной зоны памятника природы составляет 14,8 га.
2. Границы охранной зоны памятника природы
2.1. Границы охранной зоны памятника природы:
северо-восточная граница: от точки А (1) (X 473962,70 Y 261998,19), расположенной в центре излучины реки Черек Балкарский на вершине правого борта, граница идет в 50 метрах от теснины в северо-восточном направлении до точки 21 (X 474585,52 Y 262586,88). Здесь граница поворачивает на северо-запад и идет до точки 23 (X 474602,67 Y 262572,72) – правый берег реки Черек Балкарский, далее граница поворачивает на северо-восток и идет до точки Б (24) (X 474650,41 Y 262594,89), расположенной на правом берегу реки Черек Балкарский в 50 метрах от края теснины;
восточная граница: от точки Б (24) (X 474650,41 Y 262594,89), расположенной на правом берегу реки Черек Балкарский в 50 метрах от края теснины, граница поворачивает на юго-восток и идет до точки 26 (X 474582,33 Y 262650,22). Здесь граница поворачивает на юго-запад, пересекает автомобильную дорогу федерального значения А-154 Урвань - Верхняя Балкария - Уштулу, и идет в юго-западном направлении до точки 41 (X 474025,48 Y 262202,27), расположенной в центре излучины реки Черек Балкарский в лесном массиве. Далее граница поворачивает на юго-восток, пересекает автомобильную дорогу и идет в юго-восточном направлении до точки 56 (X 473208,07 Y 262390,47), расположенной на хребте восточнее въезда в тоннель. Здесь граница поворачивает на юго-запад и идет в юго-западном, юго-восточном направлении до точки В (70) (X 472366,93 Y 262381,06), расположенной в 50 метрах на восток от автомобильной дороги;
южная граница: от точки В (70) (X 472366,93 Y 262381,06), расположенной в 50 метрах на восток от автомобильной дороги, граница поворачивает на юго-запад и идет до точки 71 (X 472323,37 Y 262341,34), расположенной на автомобильной дороге. Здесь граница поворачивает на северо-запад и идет до точки Г (72) (X 472353,35 Y 262213,82), расположенной на правом берегу реки Черек Балкарский;

западная граница: от точки Г (72) (X 472353,35 Y 262213,82), расположенной на правом берегу реки Черек Балкарский, граница поворачивает на северо-восток и идет по правому берегу реки до точки 73 (X 472401,49 Y 262229,14), расположенной в устье безымянного притока. Здесь граница поворачивает на юго-восток и идет по руслу безымянного притока до точки 74 (X 472378,84 Y 262324,25), расположенной в 15 метрах на запад от автомобильной дороги. Далее граница поворачивает на северо-запад, северо-восток и идет в общем северо-восточном направлении до точки 90 (X 473199,32 Y 262334,53), расположенной на хребте западнее въезда в тоннель. Здесь граница поворачивает на северо-запад и идет в северо-западном направлении до точки 106 (X 473979,94 Y 262164,89), расположенной на излучине реки Черек Балкарский. Далее граница поворачивает на юго-запад и идет до точки 110 (X 473919,54 Y 262033,38). Здесь граница поворачивает на северо-запад и идет по правому борту теснины до исходной точки А (1) (X 473962,70 Y 261998,19), расположенной в центре излучины реки Черек Балкарский на вершине правого борта.

2.2. Описание границ охранной зоны памятника природы:
1) ширина охранной зоны памятника природы на территории, прилегающей к нему, расположенной на правом берегу реки Черек Балкарский, составляет 50 метров;
2) охранная зона памятника природы на стыке границ с государственным природным заказником «Кара-Су» по левому берегу реки Черек Балкарский не устанавливается.
2.3. Границы охранной зоны памятника природы отображены на схеме, приведенной в приложении № 1 к настоящему Положению.
2.4. Сведения о координатах характерных точек границы охранной

зоны памятника природы приведены в приложении № 2 к настоящему Положению.

2.5. Границы охранной зоны памятника природы обозначаются на местности специальными предупредительными аншлагами и информационными знаками.

3. Режим охраны и использования земель и водных объектов в границах охранной зоны памятника природы

3.1. Управление и региональный государственный контроль (надзор) в области охраны и использования памятника природы регионального значения и его охранной зоны осуществляет государственное казенное учреждение «Дирекция особо охраняемых природных территорий Кабардино-Балкарской Республики».

3.2. В границах охранной зоны памятника природы запрещается деятельность, оказывающая негативное (вредное) воздействие на природные комплексы памятника природы, в том числе: строительство зданий, строений, сооружений, за исключением прокладки инженерно-технических коммуникаций, если отсутствуют варианты их размещения вне границ охранной зоны памятника природы; производство земляных работ, если это не связано с благоустройством территории, восстановлением природного комплекса и объектов, реконструкцией и заменой существующих транспортных и инженерно-технических коммуникаций в утвержденных границах полос отвода; распашка земель, нарушение дернового покрова, почвенного слоя, за исключением земель сельскохозяйственного назначения; рубка деревьев, кустарников и (или) нарушение растительного покрова, сбор растений, за исключением проведения научных исследований, удаления больных и аварийных деревьев, осуществления мер противопожарного обустройства лесов, случаев, когда указанная деятельность осуществляется в целях сохранения и восстановления природных комплексов и объектов, за исключением земель сельскохозяйственного назначения; ведение садоводства и огородничества, за исключением земель сельскохозяйственного назначения; использование объектов животного мира с изъятием из среды их обитания, а также причинение объектам животного мира вреда, за исключением использования объектов животного мира в научных целях, осуществления мер по регулированию численности отдельных объектов животного мира, а также по восстановлению популяций редких, находящихся под угрозой исчезновения объектов животного мира; охота;


складирование материалов, грунтов; размещение отходов производства и потребления, обустройство мест (площадок) временного накопления отходов в нарушение требований Федерального закона от 24 июня 1998 г. № 89-ФЗ «Об отходах производства и потребления»; порча и загрязнение земель, складирование горюче-смазочных материалов вне установленных специально оборудованных мест, размещение скотомогильников, кладбищ, радиоактивных, химических, взрывчатых, токсичных, отравляющих и ядовитых веществ; сброс сточных вод, в том числе после очистки; разведение костров, сжигание сухих листьев и травы; нанесение надписей и знаков на деревья; движение и стоянка механических транспортных средств, не связанные с обеспечением функционирования памятника природы, за исключением земель сельскохозяйственного назначения; нарушение тишины при помощи звуковоспроизводящих и звукоусиливающих устройств, использование пиротехнических изделий; размещение некапитальных объектов (строений и сооружений), а также палаточных лагерей, кострищ, пикниковых точек, иных мест отдыха вне специально установленных мест, за исключением земель сельскохозяйственного назначения; повреждение информационных знаков, стенов, указателей и других объектов инфраструктуры охранной зоны памятника природы.

3.3. По согласованию с государственным казенным учреждением «Дирекция особо охраняемых природных территорий Кабардино-Балкарской Республики» в границах охранной зоны памятника природы разрешается деятельность, не оказывающая негативное (вредное) воздействие на природные комплексы памятника природы, в том числе: благоустройство территории, организация мест отдыха населения в охранной зоне памятника природы; иные виды хозяйственной деятельности, не противоречащие режиму охранной зоны памятника природы.

3.4. Режим охраны и использования земель и водных объектов в границах охранной зоны памятника природы обязаны соблюдать все без исключения физические и юридические лица.

3.5. Нарушение установленного режима и иных правил охраны и использования территории охранной зоны памятника природы влечёт за собой ответственность, предусмотренную законодательством Российской Федерации.

ПРИЛОЖЕНИЕ № 1
к Положению об охранной зоне памятника природы
регионального значения «Черек-Балкарская теснина»

СХЕМА
границы охранной зоны памятника природы регионального значения «Черек-Балкарская теснина»СВЕДЕНИЯ
о координатах характерных точек границы охранной зоны памятника природы регионального значения «Черек-Балкарская теснина»

Номер точки	Координаты МСК-07		Координаты WGS-84	
	X	Y	N	E
1	473962,70	261998,19	43,198953	43,514445
2	473980,44	262004,81	43,199113	43,514525
3	473999,38	262022,98	43,199284	43,514747
4	474010,03	262046,27	43,199381	43,515033
5	474026,97	262105,62	43,199537	43,515762
6	474053,92	262154,33	43,199782	43,516359
7	474084,13	262200,70	43,200056	43,516928
8	474113,56	262237,31	43,200323	43,517376
9	474146,67	262271,46	43,200623	43,517794
10	474195,79	262298,79	43,201066	43,518127
11	474260,95	262316,31	43,201653	43,518338
12	474319,05	262335,67	43,202177	43,518572
13	474359,93	262357,81	43,202546	43,518842
14	474391,28	262384,55	43,202830	43,519169
15	474406,04	262410,98	43,202964	43,519493
16	474417,10	262458,01	43,203066	43,520071
17	474435,24	262486,29	43,203231	43,520418
18	474451,51	262491,98	43,203377	43,520486
19	474480,62	262500,05	43,203640	43,520584
20	474496,27	262509,72	43,203781	43,520702
21	474585,52	262586,88	43,204588	43,521645
22	474596,87	262578,91	43,204690	43,521546
23	474602,67	262572,72	43,204742	43,521470
24	474650,41	262594,89	43,205173	43,521739
25	474629,83	262616,86	43,204989	43,522011
26	474582,33	262650,22	43,204563	43,522425
27	474466,59	262650,16	43,203516	43,521201
28	474460,40	262546,33	43,203460	43,521155
29	474436,56	262539,72	43,203245	43,521075
30	474402,46	262527,80	43,202938	43,520931
31	474370,39	262477,80	43,202647	43,520318
32	474358,97	262429,24	43,202541	43,519721
33	474352,00	262416,77	43,202478	43,519568
34	474331,49	262399,27	43,202292	43,519354
35	474299,09	262381,72	43,202000	43,519140
36	474246,54	262364,21	43,201526	43,518928
37	474176,86	262345,48	43,200898	43,518703
38	474115,91	262311,56	43,200348	43,518290
39	474076,05	262270,45	43,199987	43,517786
40	474043,60	262230,08	43,199693	43,517292
41	474025,48	262202,27	43,199528	43,516951
42	474018,21	262232,75	43,199464	43,517327
43	473986,78	262272,04	43,199183	43,517812
44	473934,91	262296,56	43,198718	43,518117
45	473874,45	262303,12	43,198174	43,518202
46	473746,22	262283,52	43,197019	43,517970
47	473684,28	262282,90	43,196461	43,517966
48	473634,48	262280,49	43,196013	43,517940
49	473554,01	262288,03	43,195290	43,518038
50	473485,11	262288,72	43,194668	43,518052
51	473440,15	262298,07	43,194265	43,518170
52	473358,13	262311,01	43,193527	43,518335
53	473329,81	262309,04	43,193272	43,518312
54	473317,29	262316,96	43,193160	43,518411
55	473271,85	262342,63	43,192752	43,518729
56	473208,07	262390,47	43,192180	43,519322

УТВЕРЖДЕНО
Указом Главы
Кабардино-Балкарской Республики
от 15 июня 2026 г. № 58-УГ

ПОЛОЖЕНИЕ

об охранной зоне памятника природы регионального значения «Черек-Безенгийская теснина»

1. Общие положения
1.1. Охранная зона памятника природы регионального значения «Черек-Безенгийская теснина» (далее – охранный зона памятника природы) установлена в целях защиты особо охраняемой природной территории регионального значения от неблагоприятных антропогенных воздействий.
1.2. Охранная зона памятника природы установлена на срок действия особо охраняемой природной территории регионального значения памятника природы «Черек-Безенгийская теснина».
1.3. Границы и особенности режима особой охраны охранной зоны памятника природы учитываются при разработке планов и перспектив экономического и социального развития, подготовке документов территориального планирования и инвентаризации земель.
1.4. Охранная зона памятника природы располагается на территории Черекского муниципального района Кабардино-Балкарской Республики.
1.5. Охранная зона памятника природы располагается на землях лесного фонда (кварталы 23 и 78 Черекского участка лесничества Черекского лесничества) и землях водного фонда.

1.6. Площадь охранной зоны памятника природы составляет 26,6 га.
2. Границы охранной зоны памятника природы
2.1. Границы охранной зоны памятника природы:
северо-восточная граница: от точки А (1) (X 480952,35 Y 249426,74), расположенной в 80 метрах строго на север от автомобильной дороги Баугент - Безенги, западнее небольшого массива кустарниковой растительности, граница идет на северо-восток в общем северо-восточном направлении по северной стороне дороги, местами пересекая её, до точки 40 (X 482770,85 Y 250856,86), расположенной на нижней террасе Скалистого хребта. Далее граница идет в общем северо-восточном направлении по левому борту теснины до точки Б (78) (X 484356,61 Y 252728,50), расположенной в месте пересечения левого борта теснины, автомобильной дороги Баугент - Безенги и реки Черек Безенгийский; юго-восточная граница: от точки Б (78) (X 484356,61 Y 252728,50), расположенной в месте пересечения левого борта теснины, автомобильной дороги Баугент-Безенги и реки Черек Безенгийский, граница поворачивает на юго-восток и идет до точки В (79) (X 484183,01 Y 252819,78), расположенной на левом берегу реки Черек Безенгийский; юго-западная граница: от точки В (79) (X 484183,01 Y 252819,78), расположенной на левом берегу реки Черек Безенгийский, граница поворачивает на запад и идет 50 метров против течения по левому берегу до точки 80 (X 484184,23 Y 252764,65). Здесь граница поворачивает на северо-запад и идет до точки 81 (X 484283,66 Y 252711,03). Далее граница поворачивает на юго-запад и идет в юго-западном направлении в 50 метрах от левого борта теснины, в основном параллельно автомобильной дороге, до точки 119 (X 482726,34 Y 250885,54), расположенной по середине между автомобильной дорогой и левым бортом теснины. Далее граница идет в том же направлении до точки 159 (X 480926,32 Y 249505,32), расположенной в 50 метрах на северо-восток по автомобильной дороге от трубног моста. Здесь граница поворачивает на юго-восток, и идет до точки Г (160) (X 480843,35 Y 249562,37), расположенной на левом берегу реки Черек Безенгийский;

северо-западная граница: от точки Г (160) (X 480843,35 Y 249562,37), расположенной на левом берегу реки Черек Безенгийский, граница поворачивает на юго-запад и идет 50 метров против течения по левому берегу до точки 161 (X 480815,64 Y 249521,02). Здесь граница поворачивает на северо-запад и идет до исходной точки А (1) (X 480952,35 Y 249426,74), расположенной в 80 метрах строго на север от автомобильной дороги Баугент - Безенги, западнее небольшого массива кустарниковой растительности.

2.2. Описание границ охранной зоны памятника природы:
1) ширина охранной зоны памятника природы на территории, прилегающей к нему, расположенной на левом берегу реки Черек Безенгийский, составляет 50 метров;
2) охранная зона памятника природы на стыке границ с государственным природным заказником «Кара-Су» по правому берегу реки Черек Безенгийский не устанавливается.
2.3. Границы охранной зоны памятника природы отображены на схеме, приведенной в приложении № 1 к настоящему Положению.
2.4. Сведения о координатах характерных точек границы охранной зоны памятника природы приведены в приложении № 2 к настоящему Положению.

2.5. Границы охранной зоны памятника природы обозначаются на местности специальными предупредительными аншлагами и информационными знаками.

3. Режим охраны и использования земель и водных объектов в границах охранной зоны памятника природы

3.1. Управление и региональный государственный контроль (надзор) в области охраны и использования памятника природы регионального значения и его охранной зоны осуществляет государственное казенное учреждение «Дирекция особо охраняемых природных территорий Кабардино-Балкарской Республики».

3.2. В границах охранной зоны памятника природы запрещается деятельность, оказывающая негативное (вредное) воздействие на природные комплексы памятника природы, в том числе: строительство зданий, строений, сооружений, за исключением прокладки инженерно-технических коммуникаций, если отсутствуют варианты их размещения вне границ охранной зоны памятника природы; производство земляных работ, если это не связано с благоустройством территории, восстановлением природного комплекса и объектов, реконструкцией и заменой существующих транспортных и инженерно-технических коммуникаций в утвержденных границах полос отвода; распашка земель, нарушение дернового покрова, почвенного слоя, за исключением земель сельскохозяйственного назначения; рубка деревьев, кустарников и (или) нарушение растительного покрова, сбор растений, за исключением проведения научных исследований, удаления больных и аварийных деревьев, осуществления мер противопожарного обустройства лесов, случаев, когда указанная деятельность осуществляется в целях сохранения и восстановления природных комплексов и объектов, за исключением земель сельскохозяйственного назначения; ведение садоводства и огородничества, за исключением земель

(Продолжение на 12-й с.)

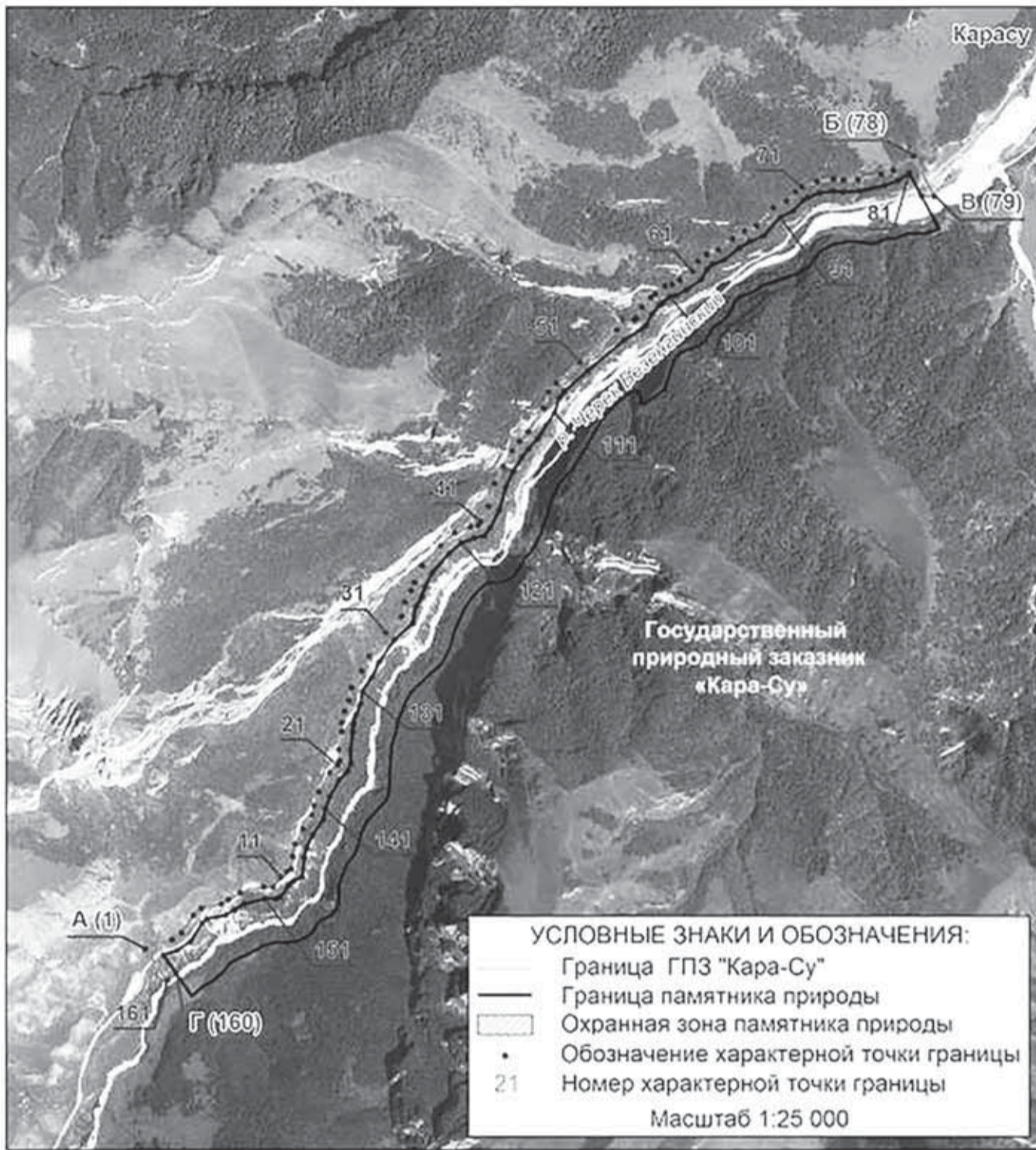
(Продолжение. Начало на 1-11-й с.)

сельскохозяйственного назначения;
использование объектов животного мира с изъятием из среды их обитания, а также причинение объектам животного мира вреда, за исключением использования объектов животного мира в научных целях, осуществления мер по регулированию численности отдельных объектов животного мира, а также по восстановлению популяций редких, находящихся под угрозой исчезновения объектов животного мира; охота;
складирование материалов, грунтов;
размещение отходов производства и потребления, обустройство мест (площадок) временного накопления отходов в нарушение требований Федерального закона от 24 июня 1998 г. № 89-ФЗ «Об отходах производства и потребления»;
порча и загрязнение земель, складирование горюче-смазочных материалов вне установленных специально оборудованных мест, размещение скотомогильников, кладбищ, радиоактивных, химических, взрывчатых, токсичных, отравляющих и ядовитых веществ;
сбор сточных вод, в том числе после очистки;
разведение костров, сжигание сухих листьев и травы;
нанесение надписей и знаков на деревья;
движение и стоянка механических транспортных средств, не связанные с обеспечением функционирования памятника природы, за исключением земель сельскохозяйственного назначения;

нарушение тишины при помощи звуковоспроизводящих и звукоусиливающих устройств, использование пиротехнических изделий;
размещение некапитальных объектов (строений и сооружений), а также палаточных лагерей, кострищ, пикниковых точек, иных мест отдыха вне специально установленных мест, за исключением земель сельскохозяйственного назначения;
повреждение информационных знаков, стенов, указателей и других объектов инфраструктуры охранной зоны памятника природы.
3.3. По согласованию с государственным казенным учреждением «Дирекция особо охраняемых природных территорий Кабардино-Балкарской Республики» в границах охранной зоны памятника природы разрешается деятельность, не оказывающая негативное (вредное) воздействие на природные комплексы памятника природы, в том числе: благоустройство территории, организация мест отдыха населения в охранный зоны памятника природы;
иные виды хозяйственной деятельности, не противоречащие режиму охранной зоны памятника природы.
3.4. Режим охраны и использования земель и водных объектов в границах охранной зоны памятника природы обязаны соблюдать все без исключения физические и юридические лица.
3.5. Нарушение установленного режима и иных правил охраны и использования территории охранной зоны памятника природы влечёт за собой ответственность, предусмотренную законодательством Российской Федерации.

ПРИЛОЖЕНИЕ № 1
к Положению об охранной зоне памятника природы регионального значения «Черек-Безенгийская теснина»

СХЕМА
границы охранной зоны памятника природы регионального значения «Черек-Безенгийская теснина»



УСЛОВНЫЕ ЗНАКИ И ОБОЗНАЧЕНИЯ:
Граница ГПЗ "Кара-Суу"
Граница памятника природы
Охранная зона памятника природы
Обозначение характерной точки границы
Номер характерной точки границы
Масштаб 1:25 000

ПРИЛОЖЕНИЕ № 2
к Положению об охранной зоне памятника природы регионального значения «Черек-Безенгийская теснина»

СВЕДЕНИЯ
о координатах характерных точек границы охранной зоны памятника природы регионального значения «Черек-Безенгийская теснина»

Номер точки	Координаты МСК-07		Координаты WGS-84	
	X	Y	N	E
1	480952,35	249426,74	43,261125	43,359137
2	480992,37	249544,11	43,261494	43,360579
3	481021,24	249584,32	43,261756	43,361072
4	481095,77	249633,81	43,262430	43,361674
5	481127,94	249667,98	43,262722	43,362092
6	481145,13	249754,25	43,262883	43,363153
7	481164,26	249783,73	43,263057	43,363514
8	481193,13	249835,99	43,263320	43,364155
9	481218,35	249936,52	43,263554	43,365391
10	481217,05	249976,16	43,263545	43,365880
11	481260,57	250007,87	43,263938	43,366266
12	481283,79	250035,87	43,264149	43,366609
13	481294,47	250054,69	43,264247	43,366840
14	481349,74	250061,76	43,264745	43,366922
15	481403,45	250073,22	43,265229	43,367058
16	481468,73	250104,06	43,265818	43,367432
17	481526,97	250145,11	43,266345	43,367932
18	481566,66	250152,02	43,266703	43,368014
19	481627,58	250174,17	43,267253	43,368281
20	481708,42	250219,95	43,267983	43,368838
21	481743,92	250254,19	43,268305	43,369256
22	481760,27	250261,87	43,268453	43,369349
23	481809,27	250259,56	43,268894	43,369316
24	481887,22	250271,09	43,269596	43,369451
25	481926,17	250273,18	43,269947	43,369473
26	481974,23	250284,00	43,270380	43,369602
27	482020,33	250303,72	43,270796	43,369841
28	482076,40	250312,96	43,271302	43,369950
29	482147,12	250358,01	43,271941	43,370498
30	482211,24	250389,21	43,272520	43,370877
31	482313,73	250459,43	43,273447	43,371733
32	482379,50	250530,52	43,274044	43,372602
33	482442,26	250543,04	43,274610	43,372751
34	482487,69	250570,33	43,275020	43,373083
35	482525,17	250583,60	43,275359	43,373243
36	482595,86	250619,39	43,275997	43,373678
37	482683,85	250696,99	43,276794	43,374626
38	482737,97	250758,79	43,277285	43,375382
39	482763,48	250826,36	43,277519	43,376212
40	482770,85	250856,86	43,277588	43,376587
41	482785,86	250868,59	43,277724	43,376730
42	482853,11	250902,65	43,278331	43,377144
43	482950,55	250928,66	43,279210	43,377456
44	483024,35	250964,73	43,279876	43,377893
45	483090,27	251005,64	43,280472	43,378391
46	483129,23	251035,24	43,280825	43,378753
47	483172,90	251074,28	43,281221	43,379230
48	483274,26	251139,84	43,282137	43,380028
49	483342,41	251161,27	43,282752	43,380286
50	483379,88	251193,16	43,283091	43,380676
51	483470,63	251295,34	43,283915	43,381927
52	483607,01	251455,37	43,285153	43,383886
53	483652,82	251529,79	43,285570	43,384799
54	483661,20	251539,34	43,285646	43,384916
55	483706,84	251563,24	43,286058	43,385206
56	483750,49	251601,24	43,286453	43,385671
57	483764,23	251618,46	43,286578	43,385882
58	483798,45	251661,23	43,286889	43,386406
59	483804,80	251690,62	43,286948	43,386767
60	483823,42	251725,91	43,287118	43,387200
61	483861,30	251778,57	43,287462	43,387846
62	483904,21	251804,52	43,287850	43,388162
63	483934,27	251838,97	43,288123	43,388584
64	483955,45	251891,05	43,288317	43,389223

65	484002,66	251952,16	43,288745	43,389972
66	484033,19	252003,53	43,289024	43,390602
67	484056,66	252054,57	43,289238	43,391229
68	484134,59	252126,75	43,289944	43,392112
69	484163,01	252183,65	43,290203	43,392810
70	484203,72	252222,04	43,290572	43,393280
71	484224,50	252251,22	43,290761	43,393638
72	484247,58	252315,09	43,290973	43,394423
73	484257,91	252384,86	43,291070	43,395281
74	484253,43	252429,00	43,291033	43,395826
75	484256,43	252490,59	43,291064	43,396584
76	484279,36	252591,84	43,291277	43,397830
77	484295,90	252640,94	43,291429	43,398433
78	484356,61	252728,50	43,291980	43,399507
79	484183,01	252819,78	43,290424	43,400647
80	484184,23	252764,65	43,290431	43,399667
81	484283,66	252711,03	43,291233	43,399298
82	484250,78	252663,61	43,291024	43,398716
83	484231,16	252605,38	43,290844	43,398001
84	484206,70	252497,38	43,290617	43,396672
85	484203,31	252427,68	43,290582	43,395814
86	484207,54	252386,02	43,290617	43,395300
87	484198,85	252327,37	43,290535	43,394578
88	484179,80	252274,65	43,290360	43,393930
89	484165,84	252255,05	43,290233	43,393690
90	484122,24	252213,93	43,289838	43,393187
91	484093,93	252157,24	43,289580	43,392491
92	484015,39	252084,50	43,288869	43,391602
93	483988,86	252026,81	43,288626	43,390893
94	483961,23	251980,32	43,288374	43,390323
95	483911,71	251916,21	43,287925	43,389537
96	483891,10	251865,55	43,287736	43,388915
97	483871,66	251843,27	43,287559	43,388642
98	483826,68	251816,07	43,287153	43,388311
99	483780,81	251752,30	43,286736	43,387529
100	483757,37	251707,88	43,286522	43,386984
101	483752,06	251683,28	43,286473	43,386681
102	483725,17	251649,67	43,286229	43,386270
103	483714,24	251635,97	43,286129	43,386102
104	483678,44	251604,81	43,285805	43,385721
105	483629,76	251579,32	43,285365	43,385411
106	483612,45	251559,60	43,285208	43,385170
107	483566,45	251484,86	43,284789	43,384253
108	483432,91	251328,16	43,283577	43,382334
109	483344,81	251228,97	43,282778	43,381120
110	483317,73	251205,92	43,282533	43,380839
111	483252,80	251185,51	43,281947	43,380593
112	483142,48	251114,15	43,280949	43,379724
113	483097,39	251073,85	43,280541	43,379231

114	483061,90	251046,88	43,280220	43,378902
115	483000,13	251008,54	43,279661	43,378435
116	482932,96	250975,72	43,279055	43,378037
117	482835,17	250949,61	43,278173	43,377724
118	482758,92	250910,99	43,277484	43,377255
119	482726,34	250885,54	43,277189	43,376944
120	482715,61	250841,12	43,277090	43,376398
121	482694,39	250784,92	43,276895	43,375708
122	482648,36	250732,36	43,276477	43,375064
123	482567,58	250661,11	43,275745	43,374194
124	482505,45	250629,66	43,275184	43,373812
125	482466,26	250615,78	43,274830	43,373645
126	482423,96	250590,37	43,274448	43,373336
127	482353,82	250576,38	43,273816	43,373170
128	482280,84	250497,51	43,273154	43,372205
129	482186,03	250432,55	43,272296	43,371413
130	482122,67	250401,72	43,271724	43,371039
131	482058,17	250360,63	43,271141	43,370539
132	482006,23	250352,07	43,270673	43,370438
133	481958,78	250331,77	43,270244	43,370192
134	481919,29	250322,88	43,269888	43,370086
135	481882,21	250320,89	43,269554	43,370065
136	481806,77	250309,73	43,268875	43,369934
137	481750,24	250312,40	43,268366	43,369972
138	481715,17	250295,93	43,268049	43,369773
139	481678,27	250260,34	43,267715	43,369338
140	481606,57	250219,73	43,267067	43,368844
141	481553,73	250200,52	43,266590	43,368612
142	481507,34	250192,45	43,266172	43,368517
143	481443,46	250147,42	43,265594	43,367968
144	481387,34	250120,91	43,265087	43,367647
145	481341,33	250111,09	43,264672	43,367530
146	481263,34	250101,11	43,263970	43,367414
147	481242,49	250064,40	43,263779	43,366964
148	481226,07	250044,60	43,263630	43,366722
149	481177,04	250008,87	43,263187	43,366286
150	481166,60	249989,09	43,263091	43,366043
151	481168,15	249941,89	43,263102	43,365462
152	481146,22	249854,47	43,262899	43,364387
153	481121,35	249809,46	43,262672	43,363835
154	481097,97	249773,42	43,262459	43,363393
155	481081,71	249691,82	43,262308	43,362390
156	481063,31	249672,28	43,2	

(Окончание. Начало на 1-12-й с.)

ПРИЛОЖЕНИЕ № 1
к Положению об охранной зоне памятника природы
регионального значения «Чернореченская впадина»

СХЕМА
границы охранной зоны памятника природы регионального значения «Чернореченская впадина»



ПРИЛОЖЕНИЕ № 2
к Положению об охранной зоне памятника природы
регионального значения «Чернореченская впадина»

СВЕДЕНИЯ
о координатах характерных точек границы охранной зоны памятника природы регионального значения «Чернореченская впадина»

Номер точки	Координаты МСК-07		Координаты WGS-84	
	X	Y	N	E
Координаты характерных точек внешней границы охранной зоны				
1	518528,42	289529,52	43,600969	43,852314
2	518581,05	289560,39	43,601443	43,852695
3	518617,17	289597,22	43,601768	43,853151
4	518638,23	289638,64	43,601959	43,853663
5	518654,55	289675,53	43,602106	43,854120
6	518654,55	289696,75	43,602106	43,854383
7	518650,34	289749,43	43,602069	43,855035
8	518650,34	289805,00	43,602070	43,855723
9	518661,64	289853,03	43,602172	43,856318
10	518669,68	289895,93	43,602425	43,856849
11	518711,05	289929,19	43,602618	43,857260
12	518718,29	289956,34	43,602684	43,857596
13	518722,83	289982,45	43,602725	43,857920
14	518744,67	290021,10	43,602922	43,858398
15	518767,73	290041,28	43,603130	43,858648
16	518788,57	290070,29	43,603318	43,859006
17	518795,56	290091,20	43,603381	43,859265
18	518650,76	290166,13	43,602079	43,860196
19	518631,49	290142,96	43,601905	43,859909
20	518617,44	290108,79	43,601778	43,859486
21	518601,06	290068,45	43,601630	43,858987
22	518596,31	290052,96	43,601587	43,858795
23	518587,95	290018,34	43,601511	43,858367
24	518590,30	289980,17	43,601532	43,857894
25	518588,08	289956,89	43,601512	43,857606
26	518573,27	289921,58	43,601378	43,857169
27	518552,55	289874,97	43,601191	43,856592
28	518527,36	289839,45	43,600963	43,856152
29	518500,18	289806,49	43,600718	43,855745
30	518488,51	289793,11	43,600613	43,855579
31	518418,82	289673,26	43,599984	43,854096
32	518417,34	289649,44	43,599971	43,853801
33	518421,27	289627,81	43,600006	43,853533
34	518396,10	289579,45	43,599778	43,852935
35	518350,68	289519,58	43,599369	43,852194
36	518307,19	289438,80	43,598976	43,851195
37	518281,51	289396,24	43,598744	43,850668
38	518242,21	289363,04	43,598390	43,850258
39	518192,65	289321,15	43,597944	43,849740
40	518160,53	289264,58	43,597654	43,849040
41	518109,75	289171,25	43,597195	43,847885
42	518080,61	289133,31	43,596932	43,847416
43	518024,57	289079,31	43,596427	43,846748
44	518009,33	289066,72	43,596290	43,846593
45	518087,35	289019,04	43,596991	43,846000
46	518140,90	289090,69	43,597474	43,846887
47	518194,92	289152,60	43,597962	43,847652
48	518242,84	289213,89	43,598394	43,848410
49	518296,77	289258,38	43,598880	43,848960
50	518340,57	289272,76	43,599274	43,849138
51	518364,42	289288,40	43,599489	43,849331
52	518388,11	289344,38	43,599703	43,850024
53	518389,50	289404,18	43,599717	43,850764
54	518395,42	289439,08	43,599770	43,851196
55	518419,67	289470,54	43,599989	43,851585
56	518460,88	289499,58	43,600360	43,851944
57	518488,49	289515,74	43,600609	43,852144

РАСПОРЯЖЕНИЕ
Главы Кабардино-Балкарской Республики

В соответствии с пунктом 15 Правил полного и (или) частичного ограничения режима потребления электрической энергии, утвержденных постановлением Правительства Российской Федерации от 4 мая 2012 г. № 442 «О функционировании розничных рынков электрической энергии, полном и (или) частичном ограничении режима потребления электрической энергии» (далее – Правила):

1. Утвердить прилагаемый перечень потребителей электрической энергии (мощности), ограничение режима потребления электрической энергии которых может привести к экономическим, экологическим или социальным последствиям.

2. Министерству промышленности, энергетики и торговли Кабардино-Балкарской Республики организовать направление выписок из перечня, утвержденного пунктом 1 настоящего Указа, и информации в соответствии с пунктом 15(2) Правил.

3. Признать утратившим силу распоряжение Главы Кабардино-Балкарской Республики от 18 июня 2025 г. № 98-РГ.

Глава Кабардино-Балкарской Республики **К. КОКОВ**

город Нальчик, 16 июня 2026 года, № 98-РГ

РАСПОРЯЖЕНИЕ
Главы Кабардино-Балкарской Республики

О мерах по реализации
в Кабардино-Балкарской Республике
Основ государственной языковой политики Российской Федерации

В целях организации реализации Основ государственной языковой политики Российской Федерации, утвержденных Указом Президента Российской Федерации от 11 июля 2025 г. № 474 «Об утверждении Основ государственной языковой политики Российской Федерации», плана мероприятий по реализации Основ государственной языковой политики Российской Федерации, утвержденного распоряжением Правительства Российской Федерации от 26 мая 2026 г. № 1228-Р:

1. Определить заместителя Председателя Правительства Кабардино-Балкарской Республики Каширокову З.К. ответственным за координацию деятельности по реализации в Кабардино-Балкарской Республике государственной языковой политики Российской Федерации и за обеспечение исполнения плана мероприятий по реализации Основ государственной языковой политики Российской Федерации.

2. Определить Министерство просвещения и науки Кабардино-Балкарской Республики уполномоченным органом в сфере государ-

ственной языковой политики в Кабардино-Балкарской Республике.

3. Заместителю Председателя Правительства Кабардино-Балкарской Республики Каширокову З.К. совместно с указанным в пункте 2 настоящего распоряжения органом исполнительной власти Кабардино-Балкарской Республики обеспечить разработку и представление на утверждение Правительства Кабардино-Балкарской Республики до 26 июня 2026 г. плана мероприятий по реализации в Кабардино-Балкарской Республике Основ государственной языковой политики Российской Федерации.

4. Правительству Кабардино-Балкарской Республики обеспечить финансирование мероприятий плана, указанного в пункте 3 настоящего распоряжения.

Глава Кабардино-Балкарской Республики **К. КОКОВ**
город Нальчик, 15 июня 2026 года, № 94-РГ

ПОСТАНОВЛЕНИЕ
Парламента Кабардино-Балкарской Республики

О Законе Кабардино-Балкарской Республики
«О внесении изменений в республиканские законы о выборах и референдумах»

Парламент Кабардино-Балкарской Республики постановляет:

1. Принять Закон Кабардино-Балкарской Республики «О внесении изменений в республиканские законы о выборах и референдумах».

2. Направить указанный Закон Главе Кабардино-Балкарской Республики для подписания и обновления.

3. Настоящее Постановление вступает в силу со дня его принятия.

Председатель Парламента
Кабардино-Балкарской Республики **Т. ЕГОРОВА**
город Нальчик, 2 июня 2026 года, № 289-П-П

Закон Кабардино-Балкарской Республики

О внесении изменений в республиканские законы о выборах и референдумах

Принят Парламентом Кабардино-Балкарской Республики 2 июня 2026 года

Статья 1
Внести в Закон Кабардино-Балкарской Республики от 20 августа 2003 года № 74-РЗ «О выборах депутатов представительных органов местного самоуправления» (Официальный интернет-портал правовой информации (www.pravo.gov.ru)) следующие изменения:

1. Часть 5 статьи 16 признать утратившей силу.

2. В части 7-1 статьи 22 слово «(или)» исключить, слова «организующей выборы комиссий» заменить словами «в соответствии с Федеральным законом».

3. В статье 27:

1) часть 10 после слов «территориальным органом» дополнить словами «, или наименование, указанное в едином государственном реестре юридических лиц»;

2) в абзаце втором части 15 слова «со дня приема» заменить словами «после дня приема»;

3) пункт 1 части 15-5 изложить в следующей редакции:

«1) нотариально удостоверенную копию документа о государственной регистрации избирательного объединения, выданного федеральным органом исполнительной власти, уполномоченным на осуществление функций в сфере регистрации общественных объединений, его территориальным органом, или документ, подтверждающий факт внесения записи об избирательном объединении в единый государственный реестр юридических лиц, а в случае если избирательное объединение не является юридическим лицом, также решение о его создании»;

4. В статье 37:

1) в части 6 слова «в том числе» заменить словами «а также»;

2) часть 9-1 изложить в следующей редакции:

«9-1. Использование в агитационных материалах изображений физического лица и (или) воспроизведение его голоса осуществляется с соблюдением требований, установленных Федеральным законом.»;

3) часть 9-2 признать утратившей силу;

4) часть 10 изложить в следующей редакции:

«10. Политическая партия, выдвинувшая кандидатов, список кандидатов, которые зарегистрированы избирательной комиссией, не позднее чем за 10 дней до дня голосования публикует свою предвыборную программу не менее чем в одном муниципальном периодическом печатном издании или размещает ее на своем сайте (ином сайте) в информационно-телекоммуникационной сети «Интернет», а также в течение указанного срока представляет в территориальную избирательную комиссию соответствующую копию указанной публикации и (или) сообщает адрес сайта в информационно-телекоммуникационной сети «Интернет», на котором размещена такая программа. При опубликовании предвыборной программы в периодическом печатном издании используется бесплатная печатная площадь, предоставляемая избирательным объединением, кандидатам в соответствии с Федеральным законом, настоящим Законом, либо указанная публикация оплачивается из средств избирательного фонда политической партии, избирательного фонда кандидата, выдвинутого этой политической партией.»

5. Часть 11-1 статьи 39 после слова «изображение» дополнить словом «(голос)», после слова «использовано» дополнить словом «(воспроизведение голоса)», после слова «изображений» дополнить словами «(воспроизведения голоса)».

6. В части 6 статьи 43 цифры «9 - 9-4» заменить цифрами «9, 9-3, 9-4».

7. В части 9 статьи 46:

1) абзац первый после слов «без личного присутствия (дистанционно)» дополнить словами «с учетом требований законодательства Российской Федерации»;

2) в абзаце втором первое предложение дополнить словами «, за исключением порядка открытия, ведения и закрытия специальных избирательных счетов без личного присутствия (дистанционно), который устанавливается в соответствии с Федеральным законом», второе предложение исключить.

8. В статье 47:

1) часть 8 изложить в следующей редакции:

«8. Территориальная комиссия до дня голосования на выборах периодически, но не реже одного раза в неделю размещает на своем официальном сайте в информационно-телекоммуникационной сети «Интернет», а в случае отсутствия такого сайта – на официальном сайте Избирательной комиссии Кабардино-Балкарской Республики в информационно-телекоммуникационной сети «Интернет» сведения о поступлении и расходовании средств избирательных фондов, указанных в части 10 статьи 46 настоящего Закона.»

2) часть 9-1 изложить в следующей редакции:

«9-1. Копии финансовых отчетов, указанных в части 9 настоящей статьи, не позднее чем через пять дней со дня их получения размещаются территориальной комиссией на своем официальном сайте в информационно-телекоммуникационной сети «Интернет», а в случае отсутствия такого сайта – на официальном сайте Избирательной комиссии Кабардино-Балкарской Республики в информационно-телекоммуникационной сети «Интернет»».

3) в абзаце четвертом слово «Сводная» заменить словами «4. Сводная»;

4) дополнить частью 4-1 следующего содержания:

«4-1. По решению территориальной комиссии в соответствии с Федеральным законом сводная таблица и протокол об итогах голосования могут быть составлены в электронном виде. Особенности установления итогов голосования, определения результатов референдума соответствующей комиссией в таком случае устанавливаются в соответствии с Федеральным законом.»

5. В части 11 статьи 50 слова «своими силами» заменить словами «своими силами и средствами».

6. В части 11 статьи 54 изложить в следующей редакции:

«11. По решению территориальной избирательной комиссии в соответствии с Федеральным законом протокол участковой комиссии об итогах голосования может быть составлен в электронном виде. Особенности установления итогов голосования участковой комиссией в таком случае определяются в соответствии с Федеральным законом.»

7. В части 11 статьи 55 слова «своими силами» заменить словами «своими силами и средствами».

8. В части 11 статьи 56 слова «своими силами» заменить словами «своими силами и средствами».

9. В части 11 статьи 57 слова «своими силами» заменить словами «своими силами и средствами».

10. Часть 11 статьи 58 изложить в следующей редакции:

«11. По решению территориальной избирательной комиссии в соответствии с Федеральным законом протокол участковой комиссии об итогах голосования может быть составлен в электронном виде. Особенности установления итогов голосования участковой комиссией в таком случае определяются в соответствии с Федеральным законом.»

11. В части 11 статьи 59 слова «своими силами» заменить словами «своими силами и средствами».

12. В части 11 статьи 60 слова «своими силами» заменить словами «своими силами и средствами».

13. В части 11 статьи 61 слова «своими силами» заменить словами «своими силами и средствами».

14. В части 11 статьи 62 слова «своими силами» заменить словами «своими силами и средствами».

15. В части 11 статьи 63 слова «своими силами» заменить словами «своими силами и средствами».

16. В части 11 статьи 64 слова «своими силами» заменить словами «своими силами и средствами».

17. В части 11 статьи 65 слова «своими силами» заменить словами «своими силами и средствами».

18. В части 11 статьи 66 слова «своими силами» заменить словами «своими силами и средствами».

19. В части 11 статьи 67 слова «своими силами» заменить словами «своими силами и средствами».

20. В части 11 статьи 68 слова «своими силами» заменить словами «своими силами и средствами».

21. В части 11 статьи 69 слова «своими силами» заменить словами «своими силами и средствами».

22. В части 11 статьи 70 слова «своими силами» заменить словами «своими силами и средствами».

23. В части 11 статьи 71 слова «своими силами» заменить словами «своими силами и средствами».

24. В части 11 статьи 72 слова «своими силами» заменить словами «своими силами и средствами».

25. В части 11 статьи 73 слова «своими силами» заменить словами «своими силами и средствами».

26. В части 11 статьи 74 слова «своими силами» заменить словами «своими силами и средствами».

27. В части 11 статьи 75 слова «своими силами» заменить словами «своими силами и средствами».

28. В части 11 статьи 76 слова «своими силами» заменить словами «своими силами и средствами».

29. В части 11 статьи 77 слова «своими силами» заменить словами «своими силами и средствами».

30. В части 11 статьи 78 слова «своими силами» заменить словами «своими силами и средствами».

31. В части 11 статьи 79 слова «своими силами» заменить словами «своими силами и средствами».

32. В части 11 статьи 80 слова «своими силами» заменить словами «своими силами и средствами».

33. В части 11 статьи 81 слова «своими силами» заменить словами «своими силами и средствами».

34. В части 11 статьи 82 слова «своими силами» заменить словами «своими силами и средствами».

35. В части 11 статьи 83 слова «своими силами» заменить словами «своими силами и средствами».

36. В части 11 статьи 84 слова «своими силами» заменить словами «своими силами и средствами».

37. В части 11 статьи 85 слова «своими силами» заменить словами «своими силами и средствами».

38. В части 11 статьи 86 слова «своими силами» заменить словами «своими силами и средствами».

39. В части 11 статьи 87 слова «своими силами» заменить словами «своими силами и средствами».

своем официальном сайте в информационно-телекоммуникационной сети «Интернет»».

5. В части 8 статьи 47 слова «своими силами» заменить словами «своими силами и средствами».

6. В части 1-1 статьи 50 изложить в следующей редакции:

«1-1. По решению Избирательной комиссии Кабардино-Балкарской Республики в соответствии с Федеральным законом протокол участковой комиссии об итогах голосования может быть составлен в электронном виде. Особенности установления итогов голосования участковой комиссией в таком случае определяются в соответствии с Федеральным законом.»

7. В абзаце первом части 30 статьи 51 слова «или комплексы для электронного голосования», слова «, комплексы для электронного голосования» и слова «и комплексы для электронного голосования» исключить.

8. В абзаце первом части 30 статьи 51 слова «или комплексы для электронного голосования», слова «, комплексы для электронного голосования» и слова «и комплексы для электронного голосования» исключить.

9. В статье 52:

1) часть 3 после третьего предложения дополнить предложением следующего содержания: «Если протокол составлен в электронном виде, его копия изготавливается путем распечатки протокола на бумажном носителе и заверяется в порядке, установленном Федеральным законом.»

2) дополнить частью 3-1 следующего содержания:

«3-1. По решению Избирательной комиссии Кабардино-Балкарской Республики в соответствии с Федеральным законом сводная таблица и протокол об итогах голосования могут быть составлены в электронном виде. Особенности установления итогов голосования, определения результатов референдума соответствующей комиссией в таком случае устанавливаются в соответствии с Федеральным законом.»

(Окончание. Начало на 13-й с.)

3) часть 10-2 признать утратившей силу;
4) часть 11 изложить в следующей редакции:
«11. Политическая партия, выдвинувшая список кандидатов, который зарегистрирован Избирательной комиссией Кабардино-Балкарской Республики, не позднее чем за 10 дней до дня голосования публикует свою предвыборную программу не менее чем в одном региональном периодическом печатном издании или размещает ее на своем сайте (ином сайте) в информационно-телекоммуникационной сети «Интернет», а также в течение указанного срока представляет в Избирательную комиссию Кабардино-Балкарской Республики соответствующую копию указанной публикации и (или) сообщает адрес сайта в информационно-телекоммуникационной сети «Интернет», на котором размещена такая программа. При опубликовании предвыборной программы в периодическом печатном издании используется бесплатная печатная площадь, предоставляемая избирательным объединением в соответствии с Федеральным законом, настоящим Законом, либо указанная публикация оплачивается из средств избирательного фонда политической партии.».

7. В части 11-1 статьи 46 после слова «изображение» дополнить словом «(голос)», после слова «использовано» дополнить словом «(воспроизведен)», после слова «изображений» дополнить словами «(воспроизведения голоса)».

8. Абзац второй части 2 статьи 54 после слов «без личного присутствия (дистанционно)» дополнить словами «с учетом требований законодательства Российской Федерации».

9. В статье 56:
1) часть 8 изложить в следующей редакции:
«8. Избирательная комиссия Кабардино-Балкарской Республики до дня голосования на выборах периодически, но не реже одного раза в неделю размещает на своем официальном сайте в информационно-телекоммуникационной сети «Интернет» сведения о поступлении и расходовании средств избирательных фондов, указанных в части 12 статьи 53 настоящего Закона.»

2) абзац четвертый части 9 изложить в следующей редакции:
«Копии указанных финансовых отчетов не позднее чем через пять дней со дня их получения размещаются Избирательной комиссией Кабардино-Балкарской Республики на своем официальном сайте в информационно-телекоммуникационной сети «Интернет».».

10. В абзаце втором части 11 статьи 60 слова «чем за один день до дня (первого дня)» заменить словами «дня, предшествующего дню (первому дню)».

11. Часть 1-1 статьи 63 изложить в следующей редакции:
«1-1. По решению Избирательной комиссии Кабардино-Балкарской Республики в соответствии с Федеральным законом протокол участковой избирательной комиссии об итогах голосования может быть составлен в электронном виде. Особенности установления итогов голосования участковой избирательной комиссией в таком случае определяются в соответствии с Федеральным законом.».

12. В части 1 статьи 64-1 слова «или комплексы для электронного голосования», слова «и комплексы для электронного голосования» исключить.

Статья 5
Внести в Закон Кабардино-Балкарской Республики от 13 июня 2017 года № 22-РЗ «О выборах главы муниципального образования» (Официальный интернет-портал правовой информации (www.pravo.gov.ru) следующие изменения:
1. Часть 6 статьи 13 признать утратившей силу.
2. В части 10 статьи 16 слово «(или)» исключить, слова «организующей выборы комиссией» заменить словами «в соответствии с Федеральным законом».

3. В статье 20:
1) пункт 1 части 4 изложить в следующей редакции:
«1) нотариально удостоверенную копию документа о государственной регистрации избирательного объединения, выданного федеральным органом исполнительной власти, уполномоченным на осуществление функций в сфере регистрации общественных объединений, его территориальным органом, или документа, подтверждающий факт внесения записи об избирательном объединении в единый государственный реестр юридических лиц, а в случае если избирательное объединение не является юридическим лицом, также решение о его создании»;

2) абзац первый части 5 после слов «территориальным органом» дополнить словами «, или наименование, указанное в едином государственном реестре юридических лиц».

4. В статье 30:
1) в части 7 слова «в том числе» заменить словами «а также»;
2) часть 8 после слова «проводит» дополнить словом «предвыборную»;

3) в части 12 слова «части 12» заменить словами «части 11»;
4) часть 13 изложить в следующей редакции:
«13. Использование в агитационных материалах изображений физического лица и (или) воспроизведение его голоса осуществляется с соблюдением требований, установленных Федеральным законом.».

5) часть 14 признать утратившей силу;
6) часть 15 изложить в следующей редакции:
«15. Избирательное объединение, выдвинувшее кандидата, который зарегистрирован избирательной комиссией, не позднее чем за десять дней до дня голосования публикует свою предвыборную программу не менее чем в одном муниципальном периодическом печатном издании, или размещает ее на своем сайте (ином сайте) в информационно-телекоммуникационной сети «Интернет», а также в течение указанного срока представляет в избирательную комиссию, организующую выборы, соответствующую копию указанной публикации и (или) сообщает адрес сайта в информационно-телекоммуникационной сети «Интернет», на котором размещена такая программа. При опубликовании предвыборной программы в периодическом печатном издании используется бесплатная печатная площадь, предоставляемая кандидатам в соответствии с Федеральным законом, настоящим Законом, либо указанная публикация оплачивается из средств избирательного фонда кандидата, выдвинутого этим избирательным объединением.».

5. Часть 10-1 статьи 42 после слова «изображение» дополнить словом «(голос)», после слова «использовано» дополнить словом «(воспроизведен)», после слова «изображений» дополнить словами «(воспроизведения голоса)».

6. В статье 36:
1) в части 6 слова «частями 7, 8, 12 и 14» заменить словами «частями 7, 8, 11 и 13»;

2) в части 7 слова «частями 13 - 14-2» заменить словами «частями 13, 14-1, 14-2».

7. В части 9 статьи 38:
1) в абзаце первом после слов «без личного присутствия (дистанционно)» дополнить словами «с учетом требований законодательства Российской Федерации»;

2) в абзаце втором первое предложение дополнить словами «, за исключением порядка открытия, ведения и закрытия специальных избирательных счетов без личного присутствия (дистанционно), который устанавливается в соответствии с Федеральным законом», второе предложение исключить.

8. В статье 39:
1) часть 3 изложить в следующей редакции:
«3. Территориальная избирательная комиссия до дня голосования на выборах периодически, но не реже одного раза в неделю размещает на своем официальном сайте в информационно-телекоммуникационной сети «Интернет» (в случае отсутствия такого сайта - на официальном сайте Избирательной комиссии Кабардино-Балкарской Республики в информационно-телекоммуникационной сети «Интернет») сведения о поступлении и расходовании средств избирательных фондов, указанных в части 10 статьи 38 настоящего Закона.»

2) часть 10 изложить в следующей редакции:
«10. Копии финансовых отчетов, указанных в части 9 настоящей статьи, не позднее чем через пять дней со дня их получения размещаются территориальной избирательной комиссией на своем официальном сайте в информационно-телекоммуникационной сети «Интернет», а в случае отсутствия такого сайта - на официальном сайте Избирательной комиссии Кабардино-Балкарской Республики и в информационно-телекоммуникационной сети «Интернет».».

9. В части 14 статьи 42 слова «чем за один день до дня (первого дня)» заменить словами «дня, предшествующего дню (первому дню)».

10. Часть 2 статьи 47 изложить в следующей редакции:
«2. По решению территориальной избирательной комиссии в соответствии с Федеральным законом протокол участковой избирательной комиссии об итогах голосования может быть составлен в электронном виде. Особенности установления итогов голосования участковой избирательной комиссией в таком случае определяются в соответствии с Федеральным законом.».

11. В статье 50:
1) часть 10 после второго предложения дополнить предложением следующего содержания: «Если протокол составлен в электронном виде, его копия изготавливается путем распечатки протокола на бумажном носителе и заверяется в порядке, установленном Федеральным законом.»;

2) дополнить частью 10-1 следующего содержания:
«10-1. По решению территориальной избирательной комиссии в соответствии с Федеральным законом сводная таблица и протокол об итогах голосования могут быть составлены в электронном виде. Особенности установления итогов голосования, определения результатов выборов соответствующей комиссией в таком случае устанавливаются в соответствии с Федеральным законом.».

Статья 6
Настоящий Закон вступает в силу со дня его официального опубликования и применяется в соответствии с Федеральным законом от 2 мая 2026 года № 130-ФЗ «О внесении изменений в отдельные законодательные акты Российской Федерации».

Глава Кабардино-Балкарской Республики **К. КОКОВ**

город Нальчик, 15 июня 2026 года, № 18-РЗ

ПОСТАНОВЛЕНИЕ Парламента Кабардино-Балкарской Республики

О Законе Кабардино-Балкарской Республики «Об исполнении республиканского бюджета Кабардино-Балкарской Республики за 2025 год»

Парламент Кабардино-Балкарской Республики **постановляет**:
1. Принять Закон Кабардино-Балкарской Республики «Об исполнении республиканского бюджета Кабардино-Балкарской Республики за 2025 год».

2. Направить указанный Закон Главе Кабардино-Балкарской Республики для подписания и обнародования.

3. Настоящее Постановление вступает в силу со дня его принятия.

Председатель Парламента Кабардино-Балкарской Республики **Т. ЕГОРОВА**

город Нальчик, 2 июня 2026 года, № 291-П-П

Закон Кабардино-Балкарской Республики

Об исполнении республиканского бюджета Кабардино-Балкарской Республики за 2025 год

Принят Парламентом Кабардино-Балкарской Республики 2 июня 2026 года

Статья 1
Утвердить отчет об исполнении республиканского бюджета Кабардино-Балкарской Республики (далее - республиканский бюджет) за 2025 год по доходам в сумме 67138832,5 тыс. рублей, по расходам в сумме 69126038,5 тыс. рублей с превышением расходов над доходами (дефицит республиканского бюджета) в сумме 1987206 тыс. рублей и со следующими показателями:
1) доходы республиканского бюджета за 2025 год по кодам классификации доходов бюджетов согласно приложению № 1 к настоящему Закону;

2) расходы республиканского бюджета за 2025 год по ведомственной структуре расходов республиканского бюджета согласно приложению № 2 к настоящему Закону;

Приложения к Закону опубликованы на сайте: glava.kbr.ru

ПОСТАНОВЛЕНИЕ Парламента Кабардино-Балкарской Республики

О Законе Кабардино-Балкарской Республики «О внесении изменений в Закон Кабардино-Балкарской Республики «О Красной книге Кабардино-Балкарской Республики»

Парламент Кабардино-Балкарской Республики **постановляет**:
1. Принять Закон Кабардино-Балкарской Республики «О внесении изменений в Закон Кабардино-Балкарской Республики «О Красной книге Кабардино-Балкарской Республики».

2. Направить указанный Закон Главе Кабардино-Балкарской Республики для подписания и обнародования.

3. Настоящее Постановление вступает в силу со дня его принятия.

Председатель Парламента Кабардино-Балкарской Республики **Т. ЕГОРОВА**

город Нальчик, 2 июня 2026 года, № 301-П-П

Закон Кабардино-Балкарской Республики

О внесении изменений в Закон Кабардино-Балкарской Республики «О Красной книге Кабардино-Балкарской Республики»

Принят Парламентом Кабардино-Балкарской Республики 2 июня 2026 года

Статья 1
Внести в Закон Кабардино-Балкарской Республики от 8 мая 2003 года № 47-РЗ «О Красной книге Кабардино-Балкарской Республики» (Официальный интернет-портал правовой информации (www.pravo.gov.ru) следующие изменения:
1. В преамбуле слова «диких животных, дикорастущих растений и грибов» заменить словами «растений, грибов, животных и других организмов».

2. В части 1 статьи 1 слова «диких животных и дикорастущих растений и грибов» заменить словами «растений, грибов, животных и других организмов».

3. Статью 6 изложить в следующей редакции:

«Статья 6. Охрана объектов животного и растительного мира, занесенных в Красную книгу
Объекты животного и растительного мира, занесенные в Красную книгу, подлежат охране в соответствии с Федеральным законом «Об охране окружающей среды».».

Статья 2
Настоящий Закон вступает в силу со дня его официального опубликования.

Глава Кабардино-Балкарской Республики **К. КОКОВ**

город Нальчик, 15 июня 2026 года, № 15-РЗ

ПОСТАНОВЛЕНИЕ Парламента Кабардино-Балкарской Республики

О Законе Кабардино-Балкарской Республики «О внесении изменений в Закон Кабардино-Балкарской Республики «Об Уполномоченном по защите прав предпринимателей в Кабардино-Балкарской Республике»

Парламент Кабардино-Балкарской Республики **постановляет**:
1. Принять Закон Кабардино-Балкарской Республики «О внесении изменений в Закон Кабардино-Балкарской Республики «Об Уполномоченном по защите прав предпринимателей в Кабардино-Балкарской Республике».

2. Направить указанный Закон Главе Кабардино-Балкарской Республики для подписания и обнародования.

3. Настоящее Постановление вступает в силу со дня его принятия.

Председатель Парламента Кабардино-Балкарской Республики **Т. ЕГОРОВА**

город Нальчик, 2 июня 2026 года, № 299-П-П

Закон Кабардино-Балкарской Республики

О внесении изменений в Закон Кабардино-Балкарской Республики «Об Уполномоченном по защите прав предпринимателей в Кабардино-Балкарской Республике»

Принят Парламентом Кабардино-Балкарской Республики 2 июня 2026 года

Статья 1
Внести в Закон Кабардино-Балкарской Республики от 17 апреля 2013 года № 38-РЗ «Об Уполномоченном по защите прав предпринимателей в Кабардино-Балкарской Республике» (Официальный интернет-портал правовой информации (www.pravo.gov.ru) следующие изменения:
1. В статье 13:
1) в пунктах 1, 4, 5 слова «исполнительных органов государственной» заменить словами «органов исполнительной»;

2) в пункте 6 слова «исполнительным органам государственной» заменить словами «органам исполнительной».

2. В частях 2, 3 статьи 14 слова «исполнительному органу государственной» заменить словами «органу исполнительной».

3. В пункте 4 части 1 статьи 17 слова «исполнительные органы государственной» заменить словами «органы исполнительной».

4. В пункте 3-1 части 1 статьи 18 слова «исполнительных органов государственной» заменить словами «органов исполнительной».

5. В статье 23 второе предложение исключить.

Статья 2
Настоящий Закон вступает в силу со дня его официального опубликования.

Глава Кабардино-Балкарской Республики **К. КОКОВ**

город Нальчик, 10 июня 2026 года, № 14-РЗ

ПОСТАНОВЛЕНИЕ

Парламента Кабардино-Балкарской Республики

О Законе Кабардино-Балкарской Республики «Об исполнении бюджета Территориального фонда обязательного медицинского страхования Кабардино-Балкарской Республики за 2025 год»

Парламент Кабардино-Балкарской Республики **постановляет**:
1. Принять Закон Кабардино-Балкарской Республики «Об исполнении бюджета Территориального фонда обязательного медицинского страхования Кабардино-Балкарской Республики за 2025 год».

2. Направить указанный Закон Главе Кабардино-Балкарской Республики для подписания и обнародования.

3. Настоящее Постановление вступает в силу со дня его принятия.

Председатель Парламента Кабардино-Балкарской Республики **Т. ЕГОРОВА**

город Нальчик, 2 июня 2026 года, № 293-П-П

Закон Кабардино-Балкарской Республики

Об исполнении бюджета Территориального фонда обязательного медицинского страхования Кабардино-Балкарской Республики за 2025 год

Принят Парламентом Кабардино-Балкарской Республики 2 июня 2026 года

Статья 1
Утвердить отчет об исполнении бюджета Территориального фонда обязательного медицинского страхования Кабардино-Балкарской Республики (далее - Фонд) за 2025 год по следующим основным показателям:
1) общий объем доходов бюджета Фонда в сумме 16 304 317,3 тыс. рублей;

2) общий объем расходов бюджета Фонда в сумме 16 301 562,6 тыс. рублей;

3) объем профицита бюджета Фонда в сумме 2 754,7 тыс. рублей.

Статья 2
Утвердить показатели исполнения бюджета Фонда за 2025 год:
1) структуру доходов бюджета Фонда за 2025 год согласно приложению № 1 к настоящему Закону;

2) структуру расходов бюджета Фонда за 2025 год согласно приложению № 2 к настоящему Закону;

3) источники внутреннего финансирования дефицита бюджета Фонда за 2025 год согласно приложению № 3 к настоящему Закону;

4) межбюджетные трансферты, полученные от других бюджетов бюджетной системы Российской Федерации в 2025 году, согласно приложению № 4 к настоящему Закону.

Статья 3
Настоящий Закон вступает в силу со дня его официального опубликования.

Глава Кабардино-Балкарской Республики **К. КОКОВ**

город Нальчик, 15 июня 2026 года, № 17-РЗ

Приложение № 1

к Закону Кабардино-Балкарской Республики

«Об исполнении бюджета

Территориального фонда обязательного

медицинского страхования

Кабардино-Балкарской Республики за 2025 год»

Структура доходов бюджета Территориального фонда обязательного медицинского страхования Кабардино-Балкарской Республики за 2025 год

Коды бюджетной классификации Российской Федерации	Наименование	Сумма
000 1 00 00000 00 0000 000	Налоговые и неналоговые доходы	48 739,3
000 1 13 00000 00 0000 000	Доходы от оказания платных услуг и компенсации затрат государства	34 103,2
000 1 13 02000 00 0000 130	Доходы от компенсации затрат государства	34 103,2
000 1 13 02990 00 0000 130	Прочие доходы от компенсации затрат государства	34 103,2
395 1 13 02999 09 0000 130	Прочие доходы от компенсации затрат бюджетов территориальных фондов обязательного медицинского страхования	34 103,2
000 1 16 00000 00 0000 000	Штрафы, санкции, возмещение ущерба	14 636,1
000 1 16 07000 00 0000 140	Штрафы, неустойки, пени, уплаченные в соответствии с законом или договором в случае неисполнения или ненадлежащего исполнения обязательств перед государственным (муниципальным) органом, органом управления государственным внебюджетным фондом, казенным учреждением, Центральным банком Российской Федерации, иной организацией, действующей от имени Российской Федерации	1 730,3
000 1 16 07090 00 0000 140	Иные штрафы, неустойки, пени, уплаченные в соответствии с законом или договором в случае неисполнения или ненадлежащего исполнения обязательств перед государственным (муниципальным) органом, казенным учреждением, Центральным банком Российской Федерации, государственной корпорацией	1 730,3
395 1 16 07099 09 0000 140	Иные штрафы, неустойки, пени, уплаченные в соответствии с законом или договором в случае неисполнения или ненадлежащего исполнения обязательств перед государственным (муниципальным) органом, казенным учреждением, Центральным банком Российской Федерации, государственной корпорацией	1 730,3
000 1 16 10000 00 0000 140	Платежи в целях возмещения причиненного ущерба (убытков)	12 905,8
000 1 16 10100 00 0000 140	Денежные взыскания, налагаемые в возмещение ущерба, причиненного в результате незаконного или нецелевого использования бюджетных средств	12 479,1
395 1 16 10109 09 0000 140	Денежные взыскания, налагаемые в возмещение ущерба, причиненного в результате незаконного или нецелевого использования бюджетных средств (в части бюджетов территориальных фондов обязательного медицинского страхования)	12 479,1
000 1 16 10110 00 0000 140	Возмещение ущерба при возникновении страховых случаев, когда выгодоприобретателями выступают получатели средств бюджетов государственных внебюджетных фондов, и прочее возмещение ущерба, причиненного федеральному имуществу, находящемуся в их владении и пользовании	412,7
395 1 16 10119 09 0000 140	Платежи по искам, предъявленным территориальным фондом обязательного медицинского страхования к лицам, ответственным за причинение вреда здоровью застрахованного лица, в целях возмещения расходов на оказание медицинской помощи	412,7
395 1 16 10120 00 0000 140	Доходы от денежных взысканий (штрафов), поступающие в счет погашения задолженности, образовавшейся до 1 января 2020 года, подлежащие зачислению в бюджеты бюджетной системы Российской Федерации по нормативам, действовавшим в 2019 году	14,0
395 1 16 10127 01 0000 140	Доходы от денежных взысканий (штрафов), поступающие в счет погашения задолженности, образовавшейся до 1 января 2020 года, подлежащие зачислению в бюджет территориального фонда обязательного медицинского страхования по нормативам, действовавшим в 2019 году	14,0
000 2 00 00000 00 0000 000	Безвозмездные поступления	16 255 578,0
000 2 02 00000 00 0000 000	Безвозмездные поступления от других бюджетов бюджетной системы Российской Федерации	16 269 368,8
000 2 02 50000 00 0000 150	Межбюджетные трансферты, передаваемые бюджетам государственных внебюджетных фондов	16 269 368,8
395 2 02 55093 09 0000 150	Субвенции бюджетам территориальных фондов обязательного медицинского страхования на финансовое обеспечение организации обязательного медицинского страхования на территориях субъектов Российской Федерации	15 534 485,6
395 2 02 55257 09 0000 150	Межбюджетные трансферты, передаваемые бюджетам территориальных фондов обязательного медицинского страхования в целях софинансирования расходов медицинских организаций на оплату труда врачей и среднего медицинского персонала	33 028,4
395 2 02 55258 09 0000 150	Межбюджетные трансферты, передаваемые бюджетам территориальных фондов обязательного медицинского страхования на финансовое обеспечение осуществления денежных выплат стимулирующего характера медицинским работникам за выявление онкологических заболеваний в ходе проведения диспансеризации и профилактических медицинских осмотров населения	182,5
000 2 02 59999 00 0000 150	Прочие межбюджетные трансферты, передаваемые бюджетам государственных внебюджетных фондов	701 672,3
395 2 02 59999 09 0000 150	Прочие межбюджетные трансферты, передаваемые бюджетам территориальных фондов обязательного медицинского страхования	701 672,3
000 2 18 00000 00 0000 000	Доходы бюджетов бюджетной системы Российской Федерации от возврата остатков субсидий, субвенций и иных межбюджетных трансфертов, имеющих целевое назначение, прошлых лет	859,9
395 2 18 00000 00 0000 000	Доходы бюджетов бюджетной системы Российской Федерации от возврата бюджетами бюджетной системы Российской Федерации остатков субсидий, субвенций и иных межбюджетных трансфертов, имеющих целевое назначение, прошлых лет	859,9
395 2 18 00000 00 0000 150	Доходы бюджетов бюджетной системы Российской Федерации от возврата бюджетами бюджетной системы Российской Федерации остатков субсидий, субвенций и иных межбюджетных трансфертов, имеющих целевое назначение, прошлых лет	859,9
395 2 18 00000 09 0000 150	Доходы бюджетов территориальных фондов обязательного медицинского страхования от возврата остатков субсидий, субвенций и иных межбюджетных трансфертов, имеющих целевое назначение, прошлых лет	859,9
395 2 18 73000 09 0000 150	Доходы бюджетов территориальных фондов обязательного медицинского страхования от возврата остатков субсидий, субвенций и иных межбюджетных трансфертов, имеющих целевое назначение, прошлых лет	859,9
000 2 19 00000 00 0000 000	Возврат остатков субсидий, субвенций и иных межбюджетных трансфертов, имеющих целевое назначение, прошлых лет	-14 650,7
000 2 19 00000 09 0000 150	Возврат остатков субсидий, субвенций и иных межбюджетных трансфертов, имеющих целевое назначение, прошлых лет из бюджетов территориальных фондов обязательного медицинского страхования	-14 650,7

(Окончание на 15-й с.)

(Окончание. Начало на 15-й с.)

УТВЕРЖДЕНЫ
постановлением Правительства
Кабардино-Балкарской Республики
от 15 июня 2026 г. № 97-ПП

ИЗМЕНЕНИЯ,

которые вносятся в Положение о региональном государственном контроле (надзоре) за состоянием, содержанием, сохранением, использованием, популяризацией и государственной охраной объектов культурного наследия, утвержденное постановлением Правительства Кабардино-Балкарской Республики от 5 октября 2021 г. № 201-ПП

- В абзаце пятом пункта 4 слова «государственного контроля (надзора)» заменить словами «регионального государственного контроля (надзора) в области охраны объектов культурного наследия».
- Подпункт 17.2 пункта 17 дополнить предложением следующего содержания:
«Обязательные профилактические визиты, предусмотренные пунктом 1 части 1 статьи 52¹ Федерального закона № 248-ФЗ, не проводятся».
- Абзац первый подпункта 43.3 пункта 43 изложить в следующей редакции:
«43.3. Если имеющихся в распоряжении у Уполномоченного ор-

- гана сведений и документов недостаточно, то в ходе документарной проверки могут совершаться следующие контрольные (надзорные) действия».
- Пункт 46 дополнить подпунктом 46.7 следующего содержания:
«46.7. Выездное обследование, указанное в части 2 статьи 75 Федерального закона № 248-ФЗ, может быть проведено с использованием беспилотных аппаратов (систем)».
 - В подпункте «г» пункта 54 слова «обязательных» исключить.
 - Абзац второй пункта 55 после слов «решения Уполномоченного органа», дополнить словом «решения».
 - Приложение № 1 изложить в следующей редакции:

«ПРИЛОЖЕНИЕ № 1
к Положению о региональном государственном контроле
(надзоре) за состоянием, содержанием, сохранением,
использованием, популяризацией
и государственной охраной объектов культурного наследия

КЛЮЧЕВЫЕ ПОКАЗАТЕЛИ

регионального государственного контроля (надзора) за состоянием, содержанием, сохранением, использованием, популяризацией и государственной охраной объектов культурного наследия и их целевые значения

- Доля объектов культурного наследия регионального значения, в отношении которых принято решение об исключении из Единого государственного реестра объектов культурного наследия (памятников истории и культуры) народов Российской Федерации в связи с их полной физической утратой в отчетном периоде.
Целевым значением ключевого показателя является величина не более 10%.
Формула расчета ключевого показателя:
- Доля объектов культурного наследия регионального значения, выявленных объектов культурного наследия, поврежденных в крупном размере в отчетном периоде.
Целевым значением ключевого показателя является величина не более 15%.
Формула расчета ключевого показателя:

$$\frac{N_{\text{всп}}}{N_{\text{общ}}} \times 100\%$$

где:
N_{всп} – количество объектов культурного наследия регионального значения, выявленных объектов культурного наследия, поврежденных в крупном размере, в отчетном периоде. Под крупным размером понимается размер, установленный статьей 243¹ Уголовного кодекса Российской Федерации, который определяется на основании данных, полученных согласно вступившим в законную силу приговорам судов по указанной статье;

N_{общ} – общее количество объектов культурного наследия регионального значения, выявленных объектов культурного наследия».

Избирательная комиссия Кабардино-Балкарской Республики

ПОСТАНОВЛЕНИЕ

4 июня 2026 г. г.Нальчик № 105/1-7

Об утверждении результатов учета объема эфирного времени, затраченного на освещение деятельности каждой парламентской партии в республиканских телепрограммах (телепередачах), радиопрограммах (радиопередачах) в апреле 2026 года

Рассмотрев информацию заместителя председателя Избирательной комиссии Кабардино-Балкарской Республики М.Х. Джалпуева и обсудив решение Рабочей группы по установлению результатов учета объема эфирного времени, затраченного в течение одного календарного месяца на освещение деятельности политических партий, представленных в Парламенте Кабардино-Балкарской Республики (далее – Рабочая группа) от 8 мая 2026 года № 117 «Об утверждении результатов учета объема эфирного времени, затраченного на освещение деятельности каждой парламентской партии в республиканских телепрограммах (телепередачах), радиопрограммах (радиопередачах) в апреле 2026 года», на основании статей 4 и 5 Закона Кабардино-Балкарской Республики от 26 июля 2010 года № 67-РЗ «О гарантиях равенства парламентских партий при освещении их деятельности республиканскими государственными телеканалом и радиоканалом», раздела VI Порядка учета объема эфирного времени, затраченного в течение одного календарного месяца на освещение деятельности каждой политической партии, представленной в Парламенте Кабардино-Балкарской Республики, в республиканских телепрограммах (телепередачах), радиопрограммах (радиопередачах), утвержденное постановлением Избирательной комиссии Кабардино-Балкарской Республики от 17 декабря 2010 года № 74/12-1, Избирательная комиссия Кабардино-Балкарской Республики **постановляет:**

1. Утвердить результаты учета объема эфирного времени, затраченного на освещение деятельности каждой парламентской партии в республиканских телепрограммах (телепередачах) и радиопрограммах (радиопередачах) в апреле 2026 года, содержащиеся в решении Рабочей группы от 8 мая 2026 года № 117.

2. Отметить факт несоответствия объема эфирного времени, затраченного в апреле 2026 года на освещение деятельности парламентских партий республиканскими государственными телеканалом и радиоканалом, распространяемым ГКУ «КБР-Медиа» (ВТК «Кабардино-Балкария»), требованиям Закона Кабардино-Балкарской Республики от 26 июля 2010 года № 67-РЗ «О гарантиях равенства парламентских партий при освещении их деятельности республиканскими государственными телеканалом и радиоканалом» об освещении деятельности парламентских партий в равном объеме в течение одного календарного месяца в части освещения деятельности парламентских партий в республиканских радиопрограммах (радиопередачах) в отношении политических партий, указанных в приложении к настоящему постановлению.

3. Направить настоящее постановление в ГКУ «КБР-Медиа», Кабардино-Балкарское региональное отделение Всероссийской политической партии «ЕДИНАЯ РОССИЯ», Кабардино-Балкарское республиканское отделение политической партии «Коммунистическая партия Российской Федерации», Кабардино-Балкарское региональное отделение Политической партии ЛДПР - Либерально-демократическая партия России, Региональное отделение Социалистической политической партии СПРАВЕДЛИВАЯ РОССИЯ в Кабардино-Балкарской Республике, Региональное отделение в Кабардино-Балкарской Республике Российской экологической партии «Зеленые».

4. Настоящее постановление разместить в информационно-телекоммуникационной сети «Интернет» на сайте Избирательной комиссии Кабардино-Балкарской Республики.

Председатель Избирательной комиссии В.М. ГЕШЕВ
Секретарь Избирательной комиссии К.В. СУНДИЕВА

Сведения об объеме эфирного времени, затраченного на освещение деятельности парламентских партий республиканским государственным телеканалом в апреле 2026 года, в республиканских телепрограммах (телепередачах) ВТК «Кабардино-Балкария»

Наименование парламентской партии	Сообщения о парламентской партии (час:мин:сек)	Заявления и выступления (фрагменты) (час:мин:сек)	Бегущая строка (час:мин:сек)	Количество сообщений о парламентской партии	Объем эфирного времени, затраченного на освещение деятельности парламентской партии			Разница в объеме эфирного времени с максимальным показателем (в телем (час:мин:сек)	Разница в объеме эфирного времени с максимальным показателем (в процентах от максимального показателя)
					Общий объем эфирного времени (час:мин:сек)	Объем компенсированного эфирного времени (час:мин:сек)	Объем эфирного времени без учета компенсированного эфирного времени (час:мин:сек)		
1	2	3	4	5	6	7	8	9	10
Всероссийская Политическая партия «ЕДИНАЯ РОССИЯ»	00:25:00	00:00:00	00:00:00	-	00:25:00	00:00:00	00:25:00	-	-
Политическая партия «Коммунистическая партия Российской Федерации»	00:12:00	00:00:00	00:00:00	-	00:12:00	00:00:00	00:12:00	00:13:00	52%
Социалистическая политическая партия СПРАВЕДЛИВАЯ РОССИЯ	00:00:00	00:00:00	00:00:00	-	00:00:00	00:00:00	00:00:00	00:25:00	100%
Политическая партия ЛДПР - Либерально-демократическая партия России	00:00:00	00:00:00	00:00:00	-	00:00:00	00:00:00	00:00:00	00:25:00	100%
Политическая партия «Российская экологическая партия «Зеленые»	00:00:00	00:00:00	00:00:00	-	00:00:00	00:00:00	00:00:00	00:25:00	100%

в республиканских государственных радиопрограммах (радиопередачах)

Наименование парламентской партии	Сообщения о парламентской партии (час:мин:сек)	Заявления и выступления (фрагменты) (час:мин:сек)	Количество сообщений о парламентской партии	Объем эфирного времени, затраченного на освещение деятельности парламентской партии			Разница в объеме эфирного времени с максимальным показателем (час:мин:сек)	Разница в объеме эфирного времени с максимальным показателем (в процентах от максимального показателя)
				Общий объем эфирного времени (час:мин:сек)	Объем компенсированного эфирного времени (час:мин:сек)	Объем эфирного времени без учета компенсированного эфирного времени (час:мин:сек)		
1	2	3	4	5	6	7	8	9
Всероссийская Политическая партия «ЕДИНАЯ РОССИЯ»	00:01:00	00:01:00	-	00:02:00	00:00:00	00:02:00	-	-
Политическая партия «Коммунистическая партия Российской Федерации»	00:00:00	00:00:00	-	00:00:00	00:00:00	00:00:00	00:02:00	100%
Социалистическая политическая партия СПРАВЕДЛИВАЯ РОССИЯ	00:00:00	00:00:00	-	00:00:00	00:00:00	00:00:00	00:02:00	100%

Политическая партия ЛДПР - Либерально-демократическая партия России	00:00:00	00:00:00	-	00:00:00	00:00:00	00:00:00	00:02:00	100%
Политическая партия «Российская экологическая партия «Зеленые»	00:00:00	00:00:00	-	00:00:00	00:00:00	00:00:00	00:02:00	100%

Приложение № 2
к постановлению Избирательной комиссии
Кабардино-Балкарской Республики
от 4 июня 2026 г. № 105/1-7

Сведения об объеме недостающего эфирного времени, необходимого для компенсации республиканским государственным телеканалом за апрель 2026 года, в республиканских телепрограммах (телепередачах) ВТК «Кабардино-Балкария»

Наименование парламентской партии	Вид эфирного времени (телевидение или радио)	Регион	Объем эфирного времени для компенсации (час:мин:сек)
1	2	3	4
Политическая партия «Коммунистическая партия Российской Федерации»	телевидение	КБР	00:13:00
Социалистическая политическая партия СПРАВЕДЛИВАЯ РОССИЯ	телевидение	КБР	00:25:00
Политическая партия ЛДПР - Либерально-демократическая партия России	телевидение	КБР	00:25:00
Политическая партия «Российская экологическая партия «Зеленые»	телевидение	КБР	00:25:00
Политическая партия «Коммунистическая партия Российской Федерации»	радио	КБР	00:02:00
Социалистическая политическая партия СПРАВЕДЛИВАЯ РОССИЯ	радио	КБР	00:02:00
Политическая партия ЛДПР - Либерально-демократическая партия России	радио	КБР	00:02:00
Политическая партия «Российская экологическая партия «Зеленые»	радио	КБР	00:02:00

Избирательная комиссия Кабардино-Балкарской Республики

ПОСТАНОВЛЕНИЕ

4 июня 2026 г. г.Нальчик № 105/2-7

Об утверждении результатов учета объема эфирного времени, затраченного на освещение деятельности каждой парламентской партии в республиканских телепрограммах (телепередачах), радиопрограммах (радиопередачах) в мае 2026 года

Рассмотрев информацию заместителя председателя Избирательной комиссии Кабардино-Балкарской Республики М.Х. Джалпуева и обсудив решение Рабочей группы по установлению результатов учета объема эфирного времени, затраченного в течение одного календарного месяца на освещение деятельности политических партий, представленных в Парламенте Кабардино-Балкарской Республики (далее – Рабочая группа) от 3 июня 2026 года № 118 «Об утверждении результатов учета объема эфирного времени, затраченного на освещение деятельности каждой парламентской партии в республиканских телепрограммах (телепередачах), радиопрограммах (радиопередачах) в мае 2026 года», на основании статей 4 и 5 Закона Кабардино-Балкарской Республики от 26 июля 2010 года № 67-РЗ «О гарантиях равенства парламентских партий при освещении их деятельности республиканскими государственными телеканалом и радиоканалом», раздела VI Порядка учета объема эфирного времени, затраченного в течение одного календарного месяца на освещение деятельности каждой политической партии, представленной в Парламенте Кабардино-Балкарской Республики, в республиканских телепрограммах (телепередачах), радиопрограммах (радиопередачах), утвержденное постановлением Избирательной комиссии Кабардино-Балкарской Республики от 17 декабря 2010 года № 74/12-1, Избирательная комиссия Кабардино-Балкарской Республики **постановляет:**

1. Утвердить результаты учета объема эфирного времени, затраченного на освещение деятельности каждой парламентской партии в республиканских телепрограммах (телепередачах) и радиопрограммах (радиопередачах) в мае 2026 года, содержащиеся в решении Рабочей группы от 3 июня 2026 года № 118.

2. Отметить факт несоответствия объема эфирного времени, затраченного в мае 2026 года на освещение деятельности парламентских партий республиканскими государственными телеканалом и радиоканалом, распространяемым ГКУ «КБР-Медиа» (ВТК «Кабардино-Балкария»), требованиям Закона Кабардино-Балкарской Республики от 26 июля 2010 года № 67-РЗ «О гарантиях равенства парламентских партий при освещении их деятельности республиканскими государственными телеканалом и радиоканалом» об освещении деятельности парламентских партий в равном объеме в течение одного календарного месяца в части освещения деятельности парламентских партий в республиканских радиопрограммах (радиопередачах) в отношении политических партий, указанных в приложении к настоящему постановлению.

3. Направить настоящее постановление в ГКУ «КБР-Медиа», Кабардино-Балкарское региональное отделение Всероссийской политической партии «ЕДИНАЯ РОССИЯ», Кабардино-Балкарское республиканское отделение политической партии «Коммунистическая партия Российской Федерации», Кабардино-Балкарское региональное отделение Политической партии ЛДПР - Либерально-демократическая партия России, Региональное отделение Социалистической политической партии СПРАВЕДЛИВАЯ РОССИЯ в Кабардино-Балкарской Республике, Региональное отделение в Кабардино-Балкарской Республике Российской экологической партии «Зеленые».

4. Настоящее постановление разместить в информационно-телекоммуникационной сети «Интернет» на сайте Избирательной комиссии Кабардино-Балкарской Республики.

Председатель Избирательной комиссии В.М. ГЕШЕВ
Секретарь Избирательной комиссии К.В. СУНДИЕВА

Приложение № 1
к постановлению Избирательной комиссии
Кабардино-Балкарской Республики
от 4 июня 2026 г. № 105/2-7

Сведения об объеме эфирного времени, затраченного на освещение деятельности парламентских партий республиканским государственным телеканалом в мае 2026 года, в республиканских телепрограммах (телепередачах) ВТК «Кабардино-Балкария»

Наименование парламентской партии	Сообщения о парламентской партии (час:мин:сек)	Заявления и выступления (фрагменты) (час:мин:сек)	Бегущая строка (час:мин:сек)	Количество сообщений о парламентской партии	Объем эфирного времени, затраченного на освещение деятельности парламентской партии			Разница в объеме эфирного времени с максимальным показателем (час:мин:сек)	Разница в объеме эфирного времени с максимальным показателем (в процентах от максимального показателя)
					Общий объем эфирного времени (час:мин:сек)	Объем компенсированного эфирного времени (час:мин:сек)	Объем эфирного времени без учета компенсированного эфирного времени (час:мин:сек)		
1	2	3	4	5	6	7	8	9	10
Всероссийская Политическая партия «ЕДИНАЯ РОССИЯ»	00:02:00	00:00:00	00:00:00	-	00:02:00	00:00:00	00:02:00	-	-
Политическая партия «Коммунистическая партия Российской Федерации»	00:00:00	00:00:00	00:00:00	-	00:00:00	00:00:00	00:00:00	00:00:00	100%
Социалистическая политическая партия СПРАВЕДЛИВАЯ РОССИЯ	00:00:00	00:00:00	00:00:00	-	00:00:00	00:00:00	00:00:00	00:02:00	100%
Политическая партия ЛДПР - Либерально-демократическая партия России	00:02:00	00:00:00	00:00:00	-	00:02:00	00:00:00	00:02:00	00:00:00	-
Политическая партия «Российская экологическая партия «Зеленые»	00:00:00	00:00:00	00:00:00	-	00:00:00	00:00:00	00:00:00	00:02:00	100%

в республиканских государственных радиопрограммах (радиопередачах)

Наименование парламентской партии	Сообщения о парламентской партии (час:мин:сек)	Заявления и выступления (фрагменты) (час:мин:сек)	Количество сообщений о парламентской партии	Объем эфирного времени, затраченного на освещение деятельности парламентской партии			Разница в объеме эфирного времени с максимальным показателем (час:мин:сек)	Разница в объеме эфирного времени с максимальным показателем (в процентах от максимального показателя)
				Общий объем эфирного времени (час:мин:сек)	Объем компенсированного эфирного времени (час:мин:сек)	Объем эфирного времени без учета компенсированного эфирного времени (час:мин:сек)		
1	2	3	4	5	6	7	8	9
Всероссийская Политическая партия «ЕДИНАЯ РОССИЯ»	00:01:30	00:00:40	-	00:02:10	00:00:00	00:02:10	-	-
Политическая партия «Коммунистическая партия Российской Федерации»	00:00:38	00:00:50	-	00:01:28	00:00:00	00:01:38	00:00:82	32%
Социалистическая политическая партия СПРАВЕДЛИВАЯ РОССИЯ	00:00:00	00:00:00	-	00:00:00	00:00:00	00:00:00	00:02:10	100%
Политическая партия ЛДПР - Либерально-демократическая партия России	00:00:00	00:00:00	-	00:00:00	00:00:00	00:00:00	00:02:10	100%
Политическая партия «Российская экологическая партия «Зеленые»	00:00:47	00:00:33	-	00:01:20	00:00:00	00:01:20	00:00:90	33%

(Окончание на 17-й с.)

Избирательная комиссия Кабардино-Балкарской Республики

ПОСТАНОВЛЕНИЕ

4 июня 2026 г.

г.Нальчик

№ 105/10-7

О Порядке открытия, ведения и закрытия специальных избирательных счетов для формирования избирательных фондов кандидатов и избирательных объединений, выдвинувших списки кандидатов при проведении выборов депутатов представительных органов муниципальных образований

В соответствии с пунктом 12 статьи 58 Федерального закона от 12 июня 2002 года № 67-ФЗ «Об основных гарантиях избирательных прав и права на участие в референдуме граждан Российской Федерации», частью 9 статьи 46 Закона Кабардино-Балкарской Республики от 20 августа 2003 года № 74-РЗ «О выборах депутатов представительных органов местного самоуправления», Избирательная комиссия Кабардино-Балкарской Республики **постановляет**:

1. Утвердить согласованный с Отделением-Национального Банка по Кабардино-Балкарской Республике Южного главного управления Центрального банка Российской Федерации Порядок открытия, ведения и закрытия специальных избирательных счетов для формирования избирательных фондов кандидатов и избирательных объединений, выдвинувших списки кандидатов при проведении выборов депутатов представительных органов муниципальных образований (прилагается).

2. Признать утратившими силу постановления Избирательной комиссии Кабардино-Балкарской Республики от 1 июня 2016 года № 135/5-5 «О Порядке открытия, ведения и закрытия специальных

избирательных счетов для формирования избирательных фондов кандидатов и избирательных объединений, выдвинувших списки кандидатов при проведении выборов депутатов представительных органов муниципальных образований» и от 8 июля 2021 года № 147/3-6 «О внесении изменений в Порядок открытия, ведения и закрытия специальных избирательных счетов для формирования избирательных фондов кандидатов и избирательных объединений, выдвинувших списки кандидатов при проведении выборов депутатов представительных органов муниципальных образований».

3. Направить настоящее постановление в территориальные избирательные комиссии Кабардино-Балкарской Республики, опубликовать в средствах массовой информации и разместить в информационно-телекоммуникационной сети «Интернет» на сайте Избирательной комиссии Кабардино-Балкарской Республики.

Председатель Избирательной комиссии
Секретарь Избирательной комиссии

В. М. ГЕШЕВ
К. В. СУНДИЕВА

УТВЕРЖДЕН

постановлением Избирательной комиссии
Кабардино-Балкарской Республики
от 4 июня 2026 г. № 105/10-7

СОГЛАСОВАНО
Отделение - Национальный Банк
по Кабардино-Балкарской Республике
Южного главного управления
Центрального банка Российской Федерации
А.Х. Калов

Порядок

открытия, ведения и закрытия специальных избирательных счетов для формирования избирательных фондов кандидатов и избирательных объединений, выдвинувших списки кандидатов при проведении выборов депутатов представительных органов муниципальных образований

В соответствии с Федеральным законом от 12 июня 2002 года № 67-ФЗ «Об основных гарантиях избирательных прав и права на участие в референдуме граждан Российской Федерации», статьей 46 Закона Кабардино-Балкарской Республики от 20 августа 2003 года № 74-РЗ «О выборах депутатов представительных органов местного самоуправления» (далее – Закон КБР) Избирательная комиссия Кабардино-Балкарской Республики по согласованию с Отделением-Национальный Банк по Кабардино-Балкарской Республике Южного главного управления Центрального банка Российской Федерации определяет следующий порядок открытия, ведения и закрытия специального избирательного счета.

Открытие, ведение и закрытие специальных избирательных счетов для формирования избирательных фондов кандидатов и избирательных объединений при проведении выборов депутатов представительных органов муниципальных образований осуществляется в соответствии с Законом КБР.

1. Открытие специального избирательного счета
1.1. Кандидат, в случае если число избирателей в избирательном округе, в котором он выдвинут, составляет более пяти тысяч, избирательное объединение, выдвинувшее список кандидатов, обязаны открыть на основании договора специального избирательного счета в филиале Публичного акционерного общества «Сбербанка России» - Кабардино-Балкарском отделении № 8631 (далее - филиал Сбербанка России), указанном территориальной избирательной комиссией, специальный избирательный счет для формирования своего избирательного фонда.

1.2. Избирательный фонд кандидата создается после письменного уведомления территориальной избирательной комиссии о выдвигении кандидата (самовыдвижении), избирательный фонд избирательного объединения - после регистрации уполномоченного представителя по финансовым вопросам избирательного объединения.

1.3. Избирательное объединение, выдвинувшее кандидатов по одномандатным (многомандатным) избирательным округам избирательный фонд не создает.

1.4. При числе избирателей в избирательном округе не более пяти тысяч создание кандидатом избирательного фонда обязательно при условии, что финансирование им своей избирательной кампании не производится. В этом случае кандидат уведомляет избирательную комиссию муниципального образования (территориальную избирательную комиссию) об указанных обстоятельствах.

1.5. Кандидат вправе создать избирательный фонд без открытия специального избирательного счета в случае, если расходы на финансирование избирательной кампании кандидата не превышают пятнадцать тысяч рублей. В этом случае избирательный фонд создается только за счет собственных средств кандидата.

1.6. Кандидат, избирательное объединение вправе открыть только один избирательный счет на основании документа, выдаваемого территориальной избирательной комиссией.

1.7. Специальный избирательный счет открывает уполномоченный представитель по финансовым вопросам избирательного объединения, кандидат или уполномоченный представитель кандидата по финансовым вопросам (в случае его назначения и наличия соответствующих полномочий).

1.8. Открытие специального избирательного счета избирательного объединения осуществляется незамедлительно после представления в филиал Сбербанка России следующих документов.

1.8.1. Для избирательного объединения:
решение территориальной избирательной комиссии об открытии специального избирательного счета, в котором указываются наименование, основной государственный регистрационный номер (ОГРН) избирательного объединения, индивидуальный номер налогоплательщика (ИНН), код причины постановки на учет (КПП) избирательного объединения, реквизиты филиала Сбербанка России;
решение территориальной избирательной комиссии о регистрации уполномоченного представителя по финансовым вопросам избирательного объединения;

паспорт гражданина Российской Федерации уполномоченного представителя по финансовым вопросам избирательного объединения либо документа, заменяющего паспорт;

карточка с образцами подписей и оттиска печати, оформленная в порядке, установленном нормативным актом Центрального банка Российской Федерации (в случае необходимости ее представления в соответствии с правилами открытия специального избирательного счета кредитной организацией);

нотариально удостоверенная доверенность на имя уполномоченного представителя по финансовым вопросам избирательного объединения.

1.8.2. Для кандидата:
решение территориальной избирательной комиссии об открытии специального избирательного счета, в котором указываются наименование и реквизиты филиала Сбербанка России, а также идентификационный номер налогоплательщика (ИНН) кандидата, в случае его указания в заявлении о согласии баллотироваться;

паспорт гражданина Российской Федерации кандидата или уполномоченного представителя по финансовым вопросам кандидата, либо документа, заменяющего паспорт;

карточка с образцами подписей и оттиска печати, оформленная в порядке, установленном нормативным актом Центрального банка Российской Федерации (в случае необходимости ее представления в соответствии с правилами открытия специального избирательного счета кредитной организацией);

нотариально удостоверенная доверенность уполномоченного представителя по финансовым вопросам кандидата;

решение территориальной избирательной комиссии о регистрации уполномоченного представителя по финансовым вопросам кандидата (в случае его назначения).

1.9. Специальный избирательный счет для формирования избирательного фонда кандидата (далее – специальный избирательный счет) может быть открыт кандидатом без личного присутствия (дистанционно) в соответствии с Порядком открытия, ведения и закрытия специальных избирательных счетов для формирования избирательных фондов кандидатов без личного присутствия (дистанционно) при проведении выборов в органы государственной власти, в органы местного самоуправления, утвержденным постановлением Центральной избирательной комиссии от №

1.10. Документы, представленные в кредитную организацию уполномоченным представителем политической партии по финансовым вопросам, уполномоченным представителем регионального отделения политической партии по финансовым вопросам, кандидатом либо уполномоченным представителем кандидата по финансовым вопросам (в случае его назначения) для открытия специального

избирательного объединения по соответствующему избирательному фонду безвозмездно представляют в трехдневный срок, а за три и менее дня до дня (первого дня) голосования – в день обращения, заверенные копии первичных финансовых документов, подтверждающих поступление денежных средств на специальный избирательные счета и расходование этих денежных средств.

3. Закрытие специального избирательного счета
3.1. Все финансовые операции по специальному избирательному счету, за исключением возврата в избирательный фонд неизрасходованных денежных средств и зачисления на указанный счет средств, перечисленных до дня голосования, прекращаются в день (первый день) голосования.

3.2. Специальный избирательный счет закрывается уполномоченным представителем по финансовым вопросам избирательного объединения, кандидатом (гражданином, являвшимся кандидатом) либо его уполномоченным представителем по финансовым вопросам (в случае его назначения и наличия соответствующих полномочий) по письменному заявлению до дня представления итогового финансового отчета соответственно избирательным объединением, кандидатом.

3.3. По истечении 60 дней со дня голосования филиалы Сбербанка России обязаны перечислить оставшиеся на специальном избирательном счете кандидата или избирательного объединения средства в доход местного бюджета и закрыть этот счет.

Приложение

к Порядку

открытия, ведения и закрытия специальных избирательных счетов для формирования избирательных фондов кандидатов и избирательных объединений, выдвинувших списки кандидатов при проведении выборов депутатов представительных органов муниципальных образований

В _____
территориальную избирательную комиссию)

УВЕДОМЛЕНИЕ

об открытии специального избирательного счета и о его реквизитах

Кандидат, избирательное объединение _____

(Ф.И.О. кандидата, наименование избирательного объединения)

сообщает о том, что для проведения избирательной кампании по выборам депутатов представительных органов местного самоуправления «___» _____ 20__ года открыт специальный избирательный счет

_____ (номер специального избирательного счета)

_____ (наименование и адрес филиала кредитной организации)

Кандидат, уполномоченный представитель по финансовым вопросам кандидата / избирательного объединения _____ МП

_____ (инициалы, фамилия, подпись, дата)

Избирательная комиссия Кабардино-Балкарской Республики

ПОСТАНОВЛЕНИЕ

4 июня 2026 г.

г.Нальчик

№ 105/12-7

Об итогах республиканского интеллектуального конкурса по избирательному праву и избирательному процессу «Электоральный диктант»

В соответствии с Положением о республиканском конкурсе по избирательному праву и избирательному процессу «Электоральный диктант», утвержденным постановлением Избирательной комиссии Кабардино-Балкарской Республики от 13 марта 2026 г. №102/3-7, и на основании протокола заседания республиканской конкурсной комиссии по подведению итогов республиканского конкурса по избирательному праву и избирательному процессу «Электоральный диктант» от 28 апреля 2026 года №1, Избирательная комиссия Кабардино-Балкарской Республики **постановляет**:

1. Подвести итоги республиканского конкурса по избирательному праву и избирательному процессу «Электоральный диктант» (далее – Конкурс), определить победителей и призеров следующим образом: признать победителями Конкурс:

№	ФИО	Место работы/учебы	Баллы
1	Хоханова Милена Мартиновна	МКОУ СОШ №1 г.п. Чегем	38
2	Кодзокова Милана Мухамедовна	МОУ «СОШ № 4» с.п. Заюково	38
3	Тлеугуова Лиана Мухамедовна	МКОУ «СОШ № 27» г.о. Нальчик	38

признать призерами Конкурса:

№	ФИО	Место работы/учебы	Баллы
1.	Кутшинова Ариана Арсеновна	МОУ СОШ № 2 с.п. Баксанёнок	37
2.	Эржибова Милана Амировна	МКОУ «СОШ им. Х.Х. Долова с.п. Хатуей»	36
3.	Мисиров Омар Рамазанович	МКОУ СОШ № 2 с.п. Верхняя Балкария	36
4.	Кандохова Лаура Адамовна	МКОУ «Лицей № 1» г.п. Нарткала	36
5.	Корнеева Вероника Константиновна	МКОУ СОШ № 28 г.о. Нальчик	36
6.	Алтуев Казбек Хусеинович	МКОУ СОШ № 2 с.п. Верхняя Балкария	36
7.	Бозаева Аида Алиевна	МКОУ СОШ № 2 с.п. Верхняя Балкария	36
8.	Дикинов Астемир Заурович	МОУ «СОШ № 4» с.п. Заюково	36
9.	Текуева Диана Ахмедовна	МКОУ СОШ с.п. Аушигер	36
10.	Гумова Камила Замудиновна	МКОУ «СОШ № 2» с.п. Псыгансу	36
11.	Шокуев Мухамед Алибекович	МКОУ СОШ № 2 с.п. В. Куржужин	36
12.	Тузаров Ренат Залимович	ГБПОУ «Кабардино-Балкарский колледж «Строитель» Министерства просвещения и науки КБР	35
13.	Ойтова Лаура Андоровна	МОУ «СОШ № 4» с.п. Заюково	35
14.	Шугушева Милана Исмаиловна	МОУ «СОШ № 1 им. Т.М. Куранишова с.п. Атажукиев	35
15.	Иванова Эмилия Казбековна	МКОУ «СОШ № 10 им. Б.М. Карданова г.Баксана»	35
16.	Карданов Астемир Аскерович	МКОУ СОШ с.п. Урвань	35
17.	Байсултанов Султан Махмудович	МКОУ СОШ № 32 г.о. Нальчик	35

2. Провести церемонию вручения дипломов победителям и призерам Конкурса в июне 2026 года.

3. Отделу планирования и бухгалтерского учета Избирательной комиссии Кабардино-Балкарской Республики обеспечить приобретение памятных подарков победителям и призерам Конкурса за счет средств, выделенных на реализацию мероприятий по повышению правовой культуры избирателей (участников референдума) и обучение организаторов выборов и референдумов в Кабардино-Балкарской Республике на 2026 год.

4. Настоящее постановление опубликовать в средствах массовой информации и разместить в информационно-телекоммуникационной сети «Интернет» на сайте Избирательной комиссии Кабардино-Балкарской Республики.

5. Контроль за исполнением настоящего постановления возложить на секретаря Избирательной комиссии Кабардино-Балкарской Республики Сундиеву К.В.

Председатель Избирательной комиссии
Секретарь Избирательной комиссии

В. М. ГЕШЕВ
К. В. СУНДИЕВА

Министерство промышленности, энергетики и торговли Кабардино-Балкарской Республики (МИНПРОМЭНЕРГОТОРГ КБР)

ПРИКАЗ №199

5 июня 2026 г.

г. Нальчик

Об утверждении формы проверочного листа (списка контрольных вопросов), используемой должностными лицами Министерства промышленности, энергетики и торговли Кабардино-Балкарской Республики при осуществлении федерального государственного контроля (надзора) за деятельностью по заготовке, хранению, переработке и реализации лома черных металлов, цветных металлов

В соответствии со статьей 53 Федерального закона от 31 июля 2020 г. № 248-ФЗ «О государственном контроле (надзоре) и муниципальном контроле в Российской Федерации», постановлением Правительства Российской Федерации от 27 октября 2021 г. № 1844 «Об утверждении требований к разработке, содержанию, общественному обсуждению проектов форм проверочных листов, утверждению, применению, актуализации форм проверочных листов, приказываю:

Утвердить форму проверочного листа (списка контрольных вопросов), используемого при осуществлении федерального государственного лицензионного контроля (надзора) за деятельностью по заготовке, хранению, переработке и реализации лома черных металлов, цветных металлов, согласно приложению к настоящему приказу.

Министр

Ш.А. АХУБЕКОВ

(Окончание на 19-й с.)

(Окончание. Начало на 18-й с.)

УТВЕРЖДЕНО
Приказом Министерства промышленности,
энергетики и торговли Кабардино-Балкарской
Республики от 5 июня 2026 года № 199

Форма

ПРОВЕРОЧНЫЙ ЛИСТ
(список контрольных вопросов), используемый
при осуществлении федерального государственного
лицензионного контроля (надзора) за деятельностью по заготовке, хранению,
переработке и реализации лома черных металлов, цветных металлов,
в отношении контролируемого лица, осуществляющего заготовку, хранение, переработку
и реализацию лома черных металлов, цветных металлов (далее - проверочный лист)

1. Наименование вида контроля (надзора): федеральный государственный лицензионный контроль (надзор) за деятельностью по заготовке, хранению, переработке и реализации лома черных металлов, цветных металлов.

2. Наименование контрольного (надзорного) органа: Министерство промышленности, энергетики и торговли Кабардино-Балкарской Республики (далее - Минпромэнергоорг КБР).

3. Реквизиты нормативного правового акта об утверждении формы проверочного листа: приказ Минпромэнергоорга КБР от № _____.

4. Вид контрольного (надзорного) мероприятия: _____.

5. Объект государственного контроля (надзора), в отношении которого проводится контрольное (надзорное) мероприятие: _____.

6. Контролируемое лицо:
Фамилия, имя и отчество (при наличии) индивидуального предпринимателя <">: _____.

Идентификационный номер налогоплательщика и (или) основной государственный регистрационный номер индивидуального предпринимателя: _____.

Адрес регистрации индивидуального предпринимателя: _____.
Наименование юридического лица <">: _____.

Идентификационный номер налогоплательщика и (или) основной государственный регистрационный номер юридического лица: _____.

Адрес юридического лица (его филиалов, представительств, обособленных структурных подразделений): _____.

7. Место (места) проведения контрольного (надзорного) мероприятия: _____.

8. Реквизиты решения Минпромэнергоорга КБР о проведении контрольного (надзорного) мероприятия, подписанного уполномоченным должностным лицом Минпромэнергоорга КБР: _____.

9. Учетный номер контрольного (надзорного) мероприятия: _____.

10. Должность, фамилия и инициалы должностного лица Минпромэнергоорга КБР, в должностные обязанности которого в соответствии с должностным регламентом входят полномочия по осуществлению контроля (надзора), проводящего контрольное (надзорное) мероприятие и заполняющего проверочный лист: _____.

11. Список контрольных вопросов, отражающих содержание обязательных требований, ответы на которые свидетельствуют о соблюдении или несоблюдении контролируемым лицом обязательных требований:

№ п/п	Список контрольных вопросов	Нормативный правовой акт, содержащий лицензионные требования (реквизиты, его структурные единицы)	Соблюдение лицензионных требований (да/нет/неприменимо)	Примечание
1	2	3	4	5
1	Имеются ли у контролируемого лица на праве собственности или на ином законном основании:			
1.1	технические средства, оборудование и техническая документация, необходимая для осуществления лицензируемой деятельности?	Подпункт "а" пункта 5 Положения о лицензировании деятельности по заготовке, хранению, переработке и реализации лома черных и цветных металлов, утвержденного постановлением Правительства Российской Федерации от 28 мая 2022 года №980 (далее - Положение)		
1.2	земельные участки и (или) здания, строения, сооружения, помещения, необходимые для осуществления лицензируемой деятельности?	Подпункт "б" пункта 5 Положения, абзац пятый пункта 9 Правил обращения с ломом и отходами черных и цветных металлов и их отчуждения, утвержденных постановлением Правительства Российской Федерации от 28 мая 2022 года № 980 (далее - Правила)		
2	Имеется ли у контролируемого лица на объекте по приему лома и отходов черных и (или) цветных металлов (далее - объект) площадка с асфальтовым, бетонным или другим твердым влагостойким покрытием, предназначенная для хранения лома и отходов черных и (или) цветных металлов?	Подпункт "б" пункта 5 Положения, абзац пятый пункта 9 Правил обращения с ломом и отходами черных и цветных металлов и их отчуждения, утвержденных постановлением Правительства Российской Федерации от 28 мая 2022 года № 980 (далее - Правила)		
3	Имеются ли у контролируемого лица на объекте средства измерения, сведения о которых содержатся в Федеральном информационном фонде по обеспечению единства измерений (далее - Федеральный фонд) и которые проверены в порядке, установленном законодательством Российской Федерации об обеспечении единства измерений, в том числе:			
3.1	для проведения радиационного контроля?	Подпункт "б" пункта 5 Положения, абзац шестой пункта 9 Правил		
3.2	весовые средства измерения?	Подпункт "б" пункта 5 Положения, абзац седьмой пункта 9 Правил		
4	Имеются ли на объекте работники, заключившие с контролируемым лицом трудовые договоры, прошедшие соответствующую подготовку и аттестацию, в соответствии с требованиями Правил, в том числе:			
4.1	контролер лома и отходов металла не ниже II разряда?	Подпункт "б" пункта 5 Положения, абзац второй пункта 9 Правил		
4.2	лицо, ответственное за проведение радиационного контроля лома и отходов черных и (или) цветных металлов?	Подпункт "б" пункта 5 Положения, абзац третий пункта 9 Правил		
4.3	лицо, ответственное за проведение контроля лома и отходов черных и (или) цветных металлов на взрывобезопасность?	Подпункт "б" пункта 5 Положения, абзац четвертый пункта 9 Правил		
4.4	прессовщик лома и отходов металла с квалификацией не ниже I разряда?	Подпункт "б" пункта 5 Положения, абзац шестой пункта 10, абзац шестой пункта 11 Правил		
5	Имеется ли у контролируемого лица на объекте в доступном для обозрения месте следующая информация:			
5.1	- для юридического лица - наименование и основной государственный регистрационный номер, номер телефона? - для индивидуального предпринимателя - основной государственный регистрационный номер индивидуального предпринимателя, фамилия, имя, отчество (при наличии), номер телефона?	Подпункт "а" пункта 4 Правил		
5.2	данные о лице, ответственном за прием лома и отходов черных и (или) цветных металлов?	Подпункт "б" пункта 4 Правил		
5.3	распорядок работы?	Подпункт "в" пункта 4 Правил		
5.4	условия приема и цены на лом и отходы черных и (или) цветных металлов?	Подпункт "г" пункта 4 Правил		
5.5	перечень разрешенных для приема от физических лиц лома и отходов цветных металлов на территории КБР	Подпункт "д" пункта 4 Правил		
5.6	ссылка на запись в реестре лицензий, содержащую сведения о действующей лицензии, полученной в соответствии с Положением?	Подпункт "е" пункта 4 Правил		
6	Имеется ли у контролируемого лица на объекте следующая документация:			
6.1	инструкция о порядке проведения радиационного контроля лома и отходов черных и (или) цветных металлов либо ее копия, заверенная уполномоченным представителем юридического лица?	Подпункт "а" пункта 5 Правил		
6.2	инструкция о порядке проверки лома и отходов черных и (или) цветных металлов на взрывобезопасность либо ее копия, заверенная уполномоченным представителем юридического лица?	Подпункт "б" пункта 5 Правил		
6.3	инструкция о порядке действий при обнаружении радиоактивных лома и отходов черных и (или) цветных металлов либо ее копия, заверенная уполномоченным представителем юридического лица?	Подпункт "в" пункта 5 Правил		
6.4	инструкция о порядке действий при обнаружении взрывоопасных предметов либо ее копия, заверенная уполномоченным представителем юридического лица?	Подпункт "г" пункта 5 Правил		

7	Имеется у контролируемого лица на одном из объектов по приему лома и отходов цветных металлов в пределах территории КБР оборудования для идентификации и сортировки лома и отходов цветных металлов, сведения о котором содержатся в Федеральном фонде и которое проверено в порядке, установленном законодательством Российской Федерации об обеспечении единства измерений?	Абзац десятый пункта 9 Правил		
8	Имеется у контролируемого лица не менее чем на одном из объектов по приему лома и отходов черных металлов в пределах территории КБР одна единица любого из следующих видов оборудования:			
8.1	пресс для пакетирования или брикетирования лома черных металлов?	Абзац второй пункта 10 Правил		
8.2	пресс-ножницы?	Абзац третий пункта 10 Правил		
8.3	установка для дробления и сортировки легковесного лома?	Абзац четвертый пункта 10 Правил		
8.4	оборудование для сортировки или измельчения стружки?	Абзац пятый пункта 10 Правил		
9	Имеется у контролируемого лица не менее чем на одном из объектов по приему лома и отходов цветных металлов в пределах территории КБР одна единица любого из следующих видов оборудования:			
9.1	пресс для пакетирования или брикетирования лома цветных металлов?	Абзац второй пункта 11 Правил		
9.2	пресс-ножницы?	Абзац третий пункта 11 Правил		
9.3	установка для дробления лома и (или) отходов цветных металлов?	Абзац четвертый пункта 11 Правил		
9.4	установка для разделки кабеля?	Абзац пятый пункта 11 Правил		
10	Имеется ли на объекте лицо, ведущее учет лома и отходов черных и (или) цветных металлов, назначенное руководителем юридического лица, осуществляющего прием указанных лома и отходов, или индивидуальным предпринимателем?	Пункт 12 Правил		
11	Имеется ли у контролируемого лица реестр приемно-сдаточных актов в электронном виде?	Пункт 14 Правил		
12	Имеются ли у контролируемого лица акты отбора (извлечения) сопутствующих лома и отходов цветных металлов при заготовке лома и отходов черных металлов?	Пункт 18 Правил		
13	Имеется ли у контролируемого лица журнал регистрации отруженных лома и отходов черных и (или) цветных металлов в электронном виде?	Пункты 22, 23 Правил		
14	Обеспечивает ли контролируемое лицо раздельное хранение бытового (принятого от физических лиц) и промышленного лома и отходов цветных металлов?	Пункт 20 Правил		

<"> заполняется в случае, если контролируемым лицом является индивидуальный предприниматель
<"> заполняется в случае, если контролируемым лицом является юридическое лицо

" " _____ 20 ____ г. _____
(дата заполнения) (подпись должностного лица, проводящего контрольное (надзорное) мероприятие и заполняющего проверочный лист)

Министерство промышленности, энергетики и торговли Кабардино-Балкарской Республики (МИНПРОМЭНЕРГООРГ КБР)

ПРИКАЗ №200

5 июня 2026 г.

г. Нальчик

Об утверждении формы проверочного листа (списка контрольных вопросов), используемой должностными лицами Министерства промышленности, энергетики и торговли Кабардино-Балкарской Республики при осуществлении регионального государственного контроля (надзора) в области розничной продажи алкогольной и спиртосодержащей продукции в Кабардино-Балкарской Республике

В соответствии со статьей 53 Федерального закона от 31 июля 2020 г. № 248-ФЗ «О государственном контроле (надзоре) и муниципальном контроле в Российской Федерации», постановлением Правительства Российской Федерации от 27 октября 2021 г. № 1844 «Об утверждении требований к разработке, содержанию, общественному обсуждению проектов форм проверочных листов, утверждению, применению, актуализации форм проверочных листов, а также случаев обязательного применения проверочных листов», Законом Кабардино-Балкарской Республики от 13 мая 2015 года № 20-РЗ «О регулировании отношений в области производства и оборота этилового спирта, алкогольной и спиртосодержащей продукции и в сфере ограничения торговли безалкогольными тонизирующими напитками (в том числе энергетическими)», постановлением Правительства Кабардино-Балкарской Республики от 17 июля 2025 года № 110-ПП «Об утверждении Положения о региональном государственном контроле (надзоре) в области

розничной продажи алкогольной и спиртосодержащей продукции в Кабардино-Балкарской Республике», **приказываю:**

1. Утвердить прилагаемую форму проверочного листа (списка контрольных вопросов), используемой должностными лицами Министерства промышленности, энергетики и торговли Кабардино-Балкарской Республики при осуществлении регионального государственного контроля (надзора) в области розничной продажи алкогольной и спиртосодержащей продукции в Кабардино-Балкарской Республике.

2. Признать утратившим силу приказ Министерства промышленности, энергетики и торговли Кабардино-Балкарской Республики от 15 декабря 2021 года № 484 «Об утверждении форм проверочных листов (списков контрольных вопросов)».

Министр

Ш. А. АХУБЕКОВ

УТВЕРЖДЕНО
Приказом Министерства промышленности,
энергетики и торговли Кабардино-Балкарской
Республики от 5 июня 2026 года № 200

Форма

Проверочный лист
(список контрольных вопросов), используемый должностными лицами
Министерства промышленности, энергетики и торговли
Кабардино-Балкарской Республики при осуществлении регионального государственного контроля (надзора)
в области розничной продажи алкогольной и спиртосодержащей продукции
в Кабардино-Балкарской Республики

" " _____ 20 ____
(дата заполнения)

Проверочный лист (список контрольных вопросов) составлен в ходе проведения контрольного (надзорного) мероприятия, проводимого в рамках осуществления регионального государственного контроля (надзора) в области розничной продажи алкогольной и спиртосодержащей продукции в Кабардино-Балкарской Республики

(вид контрольного (надзорного) мероприятия)

1. Министерство промышленности, энергетики и торговли Кабардино-Балкарской Республики (далее - Минпромэнергоорг КБР)

(наименование органа регионального государственного контроля (надзора))

2. _____
(указывается должность, фамилия, имя, отчество (последнее - при наличии)
должностного лица Минпромэнергоорга КБР, уполномоченного на осуществление контрольного (надзорного) мероприятия)

3. Региональный государственный контроль (надзор) в области розничной продажи алкогольной и спиртосодержащей продукции в Кабардино-Балкарской Республике

(вид государственного контроля (надзора))

4. _____
(место (места) проведения контрольного (надзорного) мероприятия с заполнением проверочного листа)

5. Решение Минпромэнергоорга КБР о проведении контрольного (надзорного) мероприятия
(указывается соответствующая запись единого реестра контрольных (надзорных) мероприятий)

6. _____
(объект регионального государственного контроля (надзора), в отношении которого проводится контрольное (надзорное) мероприятие)

7. Форма проверочного листа утверждена приказом Минпромэнергоорга КБР от № _____ «Об утверждении формы проверочного листа (списка контрольных вопросов), используемой должностными лицами Министерства промышленности, энергетики и торговли Кабардино-Балкарской Республики при осуществлении регионального государственного контроля (надзора) в области розничной продажи алкогольной и спиртосодержащей продукции в Кабардино-Балкарской Республике».

(Окончание на 20-й с.)

