



ПОСТАНОВЛЕНИЕ
Правительства Кабардино-Балкарской Республики

№ 214-ПТ

О республиканской целевой программе «Снижение административных барьеров, оптимизация и повышение качества предоставления государственных и муниципальных услуг, в том числе на базе многофункциональных центров предоставления государственных и муниципальных услуг, в Кабардино-Балкарской Республике» на 2011-2013 годы

В соответствии с Концепцией снижения административных барьеров и повышения доступности государственных и муниципальных услуг, утвержденной распоряжением Правительства Российской Федерации от 10 июня 2011 года № 1021-р, Правительство Кабардино-Балкарской Республики постановляет:
1. Утвердить республиканскую целевую программу «Снижение административных барьеров, оптимизация и повышение качества предоставления государственных и муниципальных услуг, в том числе на базе многофункциональных центров предоставления государственных и муниципальных услуг, в Кабардино-Балкарской Республике» на 2011-2013 годы (далее - Программу).

И.о. Председателя Правительства Кабардино-Балкарской Республики А. АБРЕГОВ

УТВЕРЖДЕНА постановлением Правительства Кабардино-Балкарской Республики от 27 июля 2011 года № 214-ПТ

Республиканская целевая программа «Снижение административных барьеров, оптимизация и повышение качества предоставления государственных и муниципальных услуг, в том числе на базе многофункциональных центров предоставления государственных и муниципальных услуг, в Кабардино-Балкарской Республике» на 2011-2013 годы

ПАСПОРТ ПРОГРАММЫ

Table with 2 columns: Наименование Программы, Основание для разработки Программы, Ответственный исполнитель Программы, Составители Программы, Цели Программы, Задачи Программы, Сроки реализации Программы, Объем средств и источники финансирования, Ожидаемые результаты реализации Программы, Контроль за ходом реализации Программы.

Цели Программы: снижение административных барьеров, оптимизация и повышение качества предоставления государственных и муниципальных услуг, в том числе на базе многофункциональных центров предоставления государственных и муниципальных услуг, в Кабардино-Балкарской Республике.

Задачи Программы: проведение комплексной оптимизации государственных и муниципальных услуг по сферам общественных отношений, а также совершенствование разрешительных и контрольно-надзорной деятельности в различных отраслях, оптимизация порядка оказания услуг, необходимых и обязательных для получения государственных и муниципальных услуг, разработка и принятие административных регламентов осуществления контрольно-надзорных и разрешительных функций, формирование регионального и муниципальных реестров государственных и муниципальных услуг.

Сроки реализации Программы: 2011 год - 59589,0 тыс. рублей; 2012 год - 5000,0 тыс. рублей; 2013 год - 5000,0 тыс. рублей.

Ожидаемые результаты реализации Программы: оптимизирован порядок предоставления государственных и муниципальных услуг, повысится качество и доступность государственных и муниципальных услуг для физических и юридических лиц в Кабардино-Балкарской Республике; снижены организационные, временные, финансовые затраты юридических и физических лиц, обращающихся в государственные органы, органы местного самоуправления и органы государственной власти Кабардино-Балкарской Республики; обеспечено повышение качества предоставления государственных и муниципальных услуг в Кабардино-Балкарской Республике.

Контроль за ходом реализации Программы осуществляется Правительством Кабардино-Балкарской Республики.

20 октября 2010 года распоряжением Правительства Российской Федерации №1815-р утверждена государственная программа Российской Федерации «Информационное общество (2011-2020 годы)», определяющая исчерпывающий перечень приоритетных мероприятий, необходимых для реализации государственной программы Российской Федерации «Информационное общество (2011-2020 годы)».

повышения качества и доступности предоставляемых государственных и муниципальных услуг, в том числе на базе многофункциональных центров предоставления государственных и муниципальных услуг, в Кабардино-Балкарской Республике, а также повышение открытости информации о деятельности органов государственной власти и органов местного самоуправления (подпрограмма 1. Качество жизни граждан);

перехода к новой форме организации деятельности органов государственной власти и органов местного самоуправления, качественно новому уровню организации и предоставления государственных и муниципальных услуг и информации о результатах деятельности органов власти (подпрограмма 2. Электронное правительство и эффективность государственного управления).

Однако цели, задачи и мероприятия, указанные в государственной программе, не могут быть реализованы без решения нормативных и организационных вопросов, установленных в следующих направлениях:

1. формирование реестров, разработка нормативных правовых актов и обеспечение их доступности в информационных системах; формирование реестров, развитие межведомственного и межуровневого взаимодействия; подготовка нормативных правовых актов для перевода государственных и муниципальных услуг в электронный вид;

2. оптимизация и повышение эффективности деятельности бюджетных учреждений; принятие Федерального закона № 83-ФЗ «Об внесении изменений в отдельные законодательные акты Российской Федерации в связи с совершенствованием правового положения государственных (муниципальных) учреждений»; принятие Федерального закона № 102-ФЗ «О внесении изменений в отдельные законодательные акты Российской Федерации в связи с совершенствованием правового положения государственных (муниципальных) учреждений»;

3. совершенствование качества и доступности государственных и муниципальных услуг; совершенствование качества и доступности государственных и муниципальных услуг, в том числе на базе многофункциональных центров предоставления государственных и муниципальных услуг, в Кабардино-Балкарской Республике;

4. совершенствование качества и доступности государственных и муниципальных услуг, в том числе на базе многофункциональных центров предоставления государственных и муниципальных услуг, в Кабардино-Балкарской Республике;

5. совершенствование качества и доступности государственных и муниципальных услуг, в том числе на базе многофункциональных центров предоставления государственных и муниципальных услуг, в Кабардино-Балкарской Республике;

6. совершенствование качества и доступности государственных и муниципальных услуг, в том числе на базе многофункциональных центров предоставления государственных и муниципальных услуг, в Кабардино-Балкарской Республике;

7. совершенствование качества и доступности государственных и муниципальных услуг, в том числе на базе многофункциональных центров предоставления государственных и муниципальных услуг, в Кабардино-Балкарской Республике;

8. совершенствование качества и доступности государственных и муниципальных услуг, в том числе на базе многофункциональных центров предоставления государственных и муниципальных услуг, в Кабардино-Балкарской Республике;

9. совершенствование качества и доступности государственных и муниципальных услуг, в том числе на базе многофункциональных центров предоставления государственных и муниципальных услуг, в Кабардино-Балкарской Республике;

10. совершенствование качества и доступности государственных и муниципальных услуг, в том числе на базе многофункциональных центров предоставления государственных и муниципальных услуг, в Кабардино-Балкарской Республике;

11. совершенствование качества и доступности государственных и муниципальных услуг, в том числе на базе многофункциональных центров предоставления государственных и муниципальных услуг, в Кабардино-Балкарской Республике;

(Продолжение на 3-й с.)





**(Продолжение. Начало на 4-й с.)**

23.5. Земли обороны и безопасности.  
Земли обороны на межселенных территориях республики составляют примерно 3716 га и представляют:  
- ВК №2013, кн 07100490000015, 16089 кв.м (Злыбский район);  
- ВК №2013, кн 071115000001, 12959 кв.м (Злыбский район);  
- ВК №2013, кн 071023000001, 14900 кв.м (Черемский район);  
- ВК №46179, кн 071023000001, 14900 кв.м (Зольский район).  
- ФГУП «Проланд» СКВО МО РФ, кн 071040000001, 2536300 кв.м (Проландский район).  
- Московская КСН, кн 07104490000015, 4623500 кв.м (Проландский район).  
- Южная окраина части, кн 0710460000010, 9000 кв.м (Проландский район).  
- Военед, кн 0710453000008, 624000 кв.м (Проландский район).  
Изменения границ земель обороны и безопасности не предусматриваются.

Земли обороны в населенных пунктах в СТП Кабардино-Балкарской Республики не рассматриваются (предмет рассмотрения генпланов поселений).

Границы земель обороны и безопасности отражены на карте-схеме «Границы земель различных категорий» согласно приложению № 2.

3.1.6. Территории объектов культурного наследия  
Кабардино-Балкарская Республика обладает огромным культурным и историческим потенциалом. В республике имеются 389 памятников истории и культуры, 12 из которых республиканского значения.

По основным типологическим группам недвижимые памятники истории и культуры Кабардино-Балкарской Республики распределяются следующим образом:  
- памятники истории – 350;  
- памятники архитектуры и градостроительства – 27;  
- памятники искусства – 59;  
- памятники археологии – 95.

Кабардино-Балкарская Республика имеет 5 городов историко-этнографического назначения. В городах историко-этнографического назначения края преобладают объекты исторического назначения. На государственном учете состоит 228 памятников истории.

В проектом периоде необходимо предпринять мероприятия по разработке и утверждению проекта зон охраны объектов культурного наследия, расположенных на территории республики, на основании ст.34 Федерального закона от 25 июня 2002 года №73-ФЗ «Об объектах культурного наследия (памятников истории и культуры) народов Российской Федерации».

Объекты культурного наследия регионального значения отражены на карте-схеме «Рекреация, туризм, объекты культурного наследия». Объекты капитального строительства регионального значения – внесамостоятельные объекты согласно приложению № 3.

3.1.7. Зоны с особыми условиями использования территории.  
Зоны с особыми условиями использования территории включают следующие территории:  
- Территории ценные лесами. Леса Кабардино-Балкарской Республики в основном природоохранной функции, имеют повозрастной, водохозяйственный и рекреационно-оздоровительный значение. Основные массивы сосредоточены в предгорьях и горных районах.

Обособленные природные территории и отдельные памятники природы.  
Кабардино-Балкарский высокогорный государственный природный заповедник (общей площадью 53,3 тыс. га, Черекский район); государственный природный национальный парк «Приэльбурье» (101,2 тыс. га, Эльбровский и Зольский районы); лечебно-оздоровительные местности и курорты (2 единицы общей площадью 58,8 тыс. га) Нальчик, г. Нальчик (Долгинск).

Государственные природные заказники:  
- «Кара-Оу» – 19,0 тыс. га, Черекский район;  
- «Чемалсы» – 50,0 тыс. га, Черемский район;  
- «Тамбуковский» – 0,525 тыс. га, Зольский район;  
- «Озерецкий» – 9,6 тыс. га, Майский район;  
- «Терско-Александровский» – 11,0 тыс. га, Майский район;  
- «Вернее-Курюльский» – 5,9 тыс. га, Терский район;  
- «Вернее-Маликовский» – 19,0 тыс. га, Зольский район;  
- «Нижне-Маликовский» – 1,9 тыс. га, Зольский район.  
Республиканские памятники природы (21 единица общей площадью более 2,86 тыс. га).  
Территории охотземств.  
На территории республики имеются охотхозяйства общей площадью 703,4 тыс. га, находящиеся в ведении ФГУ «Нальчикское государственное охотничье хозяйство» и «Кабардино-Балкарское республиканское общество охотников и рыболовов», площадью охотничьих угодий – 400,9 тыс. га и 302,5 тыс. га соответственно.

Обособленные природные территории и территории охотземств отражены на карте-схеме «Границы зон с особыми условиями использования территории. Охрана окружающей среды» согласно приложению № 4.

Лечебно-оздоровительные местности и курорты – это земли оздоровительного и курортно-рекреационного назначения, это территории курортов: Нальчик (Долгинск) и Кабардино-Балкарская часть «Сколково» курортного региона КМБ – (бальнеологическое и горно-климатическое).

Крекреационная особенность территории не соответствует имеющемуся высокому рекреационному потенциалу территории СТП Кабардино-Балкарской Республики предусматривается ее динамичное развитие – создание специализированных туристско-рекреационных и курортно-оздоровительных зон различного назначения.

По сочетанию различных рекреационных ресурсов Кабардино-Балкарской Республики выделяется 8 туристско-рекреационных районов, представляющих интерес для развития курортного дела и туризма.

Наиболее перспективным из них является район «Приэльбурье», который входит в национальный парк рекреационного профиля: район «Приэльбурье» (бальнеологическое и горно-климатическое), долины реки Малка (ушелье); долины реки Баксан (лесное ушелье); долины реки Чемал (геоморфное ушелье); долины реки Черк-Безалгановки (ушелье); долины реки Терского (ушелье); район озера Тамбуки – источник лечебных грязей.

Ущелья и долины рек являются территориями рекреационного и курортного назначения отражены на карте-схеме «Рекреация, туризм, объекты культурного наследия». Объекты капитального строительства регионального значения, представляющих интерес для развития курортного дела и туризма.

Водохозяйственные зоны. Организация водохозяйственных и прибрежных защитных полос вдоль рек является основным мероприятием по охране водных ресурсов территории от загрязнения и наводнения.

В зависимости от протяженности реки, площади озера и водохранилища размер водохозяйственной зоны изменяется от 15 м – для рек длиной до 10 км и от 100 до 500 м – для рек длиной свыше 10 км. В водохранилищах зона устанавливается прибрежная полоса шириной от 15 до 100 м.

В соответствии с постановлением Правительства Российской Федерации от 23 ноября 1996 года № 1404 устанавливается ширина водоохозяйственной зоны водоемов и водохранилищ.

Ширина водохозяйственных зон основных рек Кабардино-Балкарской Республики

№ п/п	Наименование водного объекта	Водоохозяйственной зоны		Приблизительная защитная полоса
		Длина рек (км)	Ширина (м)	
1	Река Терек	620	300	50
2	Река Малка	210	100	50
3	Река Баксан	169	300	50
4	Река Чемал	103	200	50
5	Река Черк	131	100	50
6	Река Урух	104	200	50
7	Река Аргулан	60	200	35
8	Река Лескен	59	от 100 до 200 м	35
9	Река Нальчик	59	от 100 до 200 м	35
10	Река Урвань	59	от 100 до 200 м	35
11	от истока до устья р. Нальчик	50	50	35
12	от устья р. Нальчик до устья р. Славянской	50	50	35
13	остаточная часть (Майский район)	50	50	35
14	Река Шалужка	50	100	35
15	Река Куржунка	50	100	35
16	от истока до с.Кремнуг-Константиновское	50	100	35
17	от с.Кремнуг-Константиновское и ниже	50	100	35

Для повышения эффективности охраны поверхностных вод СТП Кабардино-Балкарской Республики предлагается:

увеличить водохозяйственные зоны водных объектов в соответствии с требованиями Федерального закона от 25 октября 2007 года № 174-ФЗ «О введении в действие новой редакции санитарно-эпидемиологических правил и санитарно-эпидемиологических правил»; СанПиН 2.2.1.12.1200-03 «Санитарно-защитные зоны и санитарная классификация предприятий, сооружений и иных объектов», и Федеральным законом от 30 марта 1999 года № 52-ФЗ «О санитарно-эпидемиологическом благополучии населения» вокруг объектов и производств, являющихся источниками воздействия на среду обитания и здоровье человека, устанавливается санитарно-защитная зона.

Размеры санитарно-защитных зон основных крупных промышленных предприятий республики в соответствии с СанПиН 2.2.1.12.1200-03 приведены в таблице:

щей среды» согласно приложению № 4.

Санитарно-защитные зоны  
В соответствии с СанПиН 2.2.1.12.1200-03 утвержденными постановлением Федеральной службы по надзору в сфере защиты прав потребителей и благополучия человека от 25 октября 2007 года № 74 «О введении в действие новой редакции санитарно-эпидемиологических правил и санитарно-эпидемиологических правил»; СанПиН 2.2.1.12.1200-03 «Санитарно-защитные зоны и санитарная классификация предприятий, сооружений и иных объектов», и Федеральным законом от 30 марта 1999 года № 52-ФЗ «О санитарно-эпидемиологическом благополучии населения» вокруг объектов и производств, являющихся источниками воздействия на среду обитания и здоровье человека, устанавливается санитарно-защитная зона.

Размеры санитарно-защитных зон основных крупных промышленных предприятий республики в соответствии с СанПиН 2.2.1.12.1200-03 приведены в таблице:

№	Название предприятия	Вид выпускаемой продукции	С33, м	Класс опасности	Цветная металлургия	
					С33, м	Класс опасности
1	ОАО «Тарханкуский горно-обогатительный комбинат», г. Нальчик	сульфатмарганца и молбленовый концентрат, вольфрамый ангидрид	1000	1	100	4
2	ОАО «Гидрометаллург», г. Нальчик	вольфрамый ангидрид, молбленовый концентрат	1000	1	100	4
3	ООО «Налка-т», г. Проландский	Сланца	300	3	100	4
4	ОАО «Нальчинский машиностроительный завод», г. Нальчик	продукция для нефтяной и газовой промышленности, котлы отопительные, полупроводниковые приборы, микроскопы	100	4	100	4
5	ОАО «Нальчинский завод полупроводниковых приборов», г. Нальчик	электронные приборы, светотехника, приборы, средства автоматизации, контроллеры дорожные	100	4	100	4
6	ОАО «Нальчинский электровальцовый завод», г. Нальчик	воздушный выключатель ВОВ-25, малые выключатели, высоковольтный выключатель	100	4	100	4
7	ОАО «Нальчинский завод высоковольтной аппаратуры», г. Нальчик	станки деревообрабатывающие, оборудование станочного комплекса	100	4	100	4
8	ОАО «Станкозавод», г. Нальчик	электродизалиатор для опреснения соленых и очистки радиоактивных вод	100	4	100	4
9	ОАО «Текноприбор», г. Нальчик	производство алмазного инструмента	100	4	100	4
10	ООО НП «Сигма», г. Нальчик	кабельно-проводниковая продукция	100	4	100	4
11	ОАО «Терекмаз», г. Терек	кабели, провода обмоточные	100	4	100	4
12	ЗАО «Кабель-ТМ», г. Проландский	обмоточные коммутаторы, интегральные регуляторы напряжения	100	4	100	4
13	ОАО «Проландпневмоцилиндры прибор», г. Проландский	производство систем выхлопа газов в автотранспорте	100	4	100	4
14	ОАО «Баксанский завод «Автомат», г. Баксан	шины и полиуретановые к тракторам и автотранспортом	100	4	100	4
15	ОАО «Ордена Ленина ремонтно-механический завод», г. Проландский	восстановител	100	4	100	4

Санитарные разрывы. Санитарный разрыв устанавливается на территории вдоль трассы высоковольтной линии, в которой напряженность электрического поля превышает 1 кВ/м.

Для обеспечения безопасности высоковольтных линий (далее - ВЛ), а также зданий и сооружений допускается принимать границы санитарных разрывов вдоль трасс ВЛ с горизонтальным расположением проводов по сводам сечениях рассеивания электромагнитного поля по обе стороны от нее на следующие расстояния от проекции на землю крайних проводов в направлении: перпендикулярно к ВЛ:  
- 20 м - для ВЛ напряжением 330 кВ;  
- 30 м - для ВЛ напряжением 500 кВ;  
- 40 м - для ВЛ напряжением 750 кВ;  
- 55 м - для ВЛ напряжением 1150 кВ.

При вводе объектов в эксплуатацию и в процессе эксплуатации санитарный разрыв должен быть скорректирован по результатам инструментального обследования.

Санитарные разрывы для автомобильной, линии железнодорожного транспорта устанавливаются в каждом конкретном случае на основании расчета рассеивания электромагнитного поля по совокупности факторов (шум, вибрация, ЭМФ и др.).

Санитарные разрывы для трубопроводов (с учетом) создаются для магистральных трубопроводов от производства сырья.

Минимальные расстояния устанавливаются стеньг взрыво-пожароопасных при аварийных ситуациях дифференцируются в зависимости от вида поселений, типа зданий, назначения объектов с учетом диаметра трубопроводов.

В пределах северо-восточной части республики проходит два магистральных нефтепровода длиной 35 км каждый. Горный район диаметр 530 мм и Горный-Гудаяв диаметр 325 мм. Минимальные

расстояния устанавливаются стеньг взрыво-пожароопасных при аварийных ситуациях дифференцируются в зависимости от вида поселений, типа зданий, назначения объектов с учетом диаметра трубопроводов.

В пределах северо-восточной части республики проходит два магистральных нефтепровода длиной 35 км каждый. Горный район диаметр 530 мм и Горный-Гудаяв диаметр 325 мм. Минимальные

расстояния устанавливаются стеньг взрыво-пожароопасных при аварийных ситуациях дифференцируются в зависимости от вида поселений, типа зданий, назначения объектов с учетом диаметра трубопроводов.

В пределах северо-восточной части республики проходит два магистральных нефтепровода длиной 35 км каждый. Горный район диаметр 530 мм и Горный-Гудаяв диаметр 325 мм. Минимальные

расстояния устанавливаются стеньг взрыво-пожароопасных при аварийных ситуациях дифференцируются в зависимости от вида поселений, типа зданий, назначения объектов с учетом диаметра трубопроводов.

В пределах северо-восточной части республики проходит два магистральных нефтепровода длиной 35 км каждый. Горный район диаметр 530 мм и Горный-Гудаяв диаметр 325 мм. Минимальные

расстояния устанавливаются стеньг взрыво-пожароопасных при аварийных ситуациях дифференцируются в зависимости от вида поселений, типа зданий, назначения объектов с учетом диаметра трубопроводов.

В пределах северо-восточной части республики проходит два магистральных нефтепровода длиной 35 км каждый. Горный район диаметр 530 мм и Горный-Гудаяв диаметр 325 мм. Минимальные

расстояния устанавливаются стеньг взрыво-пожароопасных при аварийных ситуациях дифференцируются в зависимости от вида поселений, типа зданий, назначения объектов с учетом диаметра трубопроводов.

В пределах северо-восточной части республики проходит два магистральных нефтепровода длиной 35 км каждый. Горный район диаметр 530 мм и Горный-Гудаяв диаметр 325 мм. Минимальные

расстояния устанавливаются стеньг взрыво-пожароопасных при аварийных ситуациях дифференцируются в зависимости от вида поселений, типа зданий, назначения объектов с учетом диаметра трубопроводов.

В пределах северо-восточной части республики проходит два магистральных нефтепровода длиной 35 км каждый. Горный район диаметр 530 мм и Горный-Гудаяв диаметр 325 мм. Минимальные

расстояния устанавливаются стеньг взрыво-пожароопасных при аварийных ситуациях дифференцируются в зависимости от вида поселений, типа зданий, назначения объектов с учетом диаметра трубопроводов.

В пределах северо-восточной части республики проходит два магистральных нефтепровода длиной 35 км каждый. Горный район диаметр 530 мм и Горный-Гудаяв диаметр 325 мм. Минимальные

расстояния устанавливаются стеньг взрыво-пожароопасных при аварийных ситуациях дифференцируются в зависимости от вида поселений, типа зданий, назначения объектов с учетом диаметра трубопроводов.

В пределах северо-восточной части республики проходит два магистральных нефтепровода длиной 35 км каждый. Горный район диаметр 530 мм и Горный-Гудаяв диаметр 325 мм. Минимальные

расстояния устанавливаются стеньг взрыво-пожароопасных при аварийных ситуациях дифференцируются в зависимости от вида поселений, типа зданий, назначения объектов с учетом диаметра трубопроводов.

В пределах северо-восточной части республики проходит два магистральных нефтепровода длиной 35 км каждый. Горный район диаметр 530 мм и Горный-Гудаяв диаметр 325 мм. Минимальные

расстояния устанавливаются стеньг взрыво-пожароопасных при аварийных ситуациях дифференцируются в зависимости от вида поселений, типа зданий, назначения объектов с учетом диаметра трубопроводов.

В пределах северо-восточной части республики проходит два магистральных нефтепровода длиной 35 км каждый. Горный район диаметр 530 мм и Горный-Гудаяв диаметр 325 мм. Минимальные

расстояния устанавливаются стеньг взрыво-пожароопасных при аварийных ситуациях дифференцируются в зависимости от вида поселений, типа зданий, назначения объектов с учетом диаметра трубопроводов.

В пределах северо-восточной части республики проходит два магистральных нефтепровода длиной 35 км каждый. Горный район диаметр 530 мм и Горный-Гудаяв диаметр 325 мм. Минимальные

расстояния устанавливаются стеньг взрыво-пожароопасных при аварийных ситуациях дифференцируются в зависимости от вида поселений, типа зданий, назначения объектов с учетом диаметра трубопроводов.

В пределах северо-восточной части республики проходит два магистральных нефтепровода длиной 35 км каждый. Горный район диаметр 530 мм и Горный-Гудаяв диаметр 325 мм. Минимальные

расстояния устанавливаются стеньг взрыво-пожароопасных при аварийных ситуациях дифференцируются в зависимости от вида поселений, типа зданий, назначения объектов с учетом диаметра трубопроводов.

В пределах северо-восточной части республики проходит два магистральных нефтепровода длиной 35 км каждый. Горный район диаметр 530 мм и Горный-Гудаяв диаметр 325 мм. Минимальные

расстояния устанавливаются стеньг взрыво-пожароопасных при аварийных ситуациях дифференцируются в зависимости от вида поселений, типа зданий, назначения объектов с учетом диаметра трубопроводов.

В пределах северо-восточной части республики проходит два магистральных нефтепровода длиной 35 км каждый. Горный район диаметр 530 мм и Горный-Гудаяв диаметр 325 мм. Минимальные

расстояния устанавливаются стеньг взрыво-пожароопасных при аварийных ситуациях дифференцируются в зависимости от вида поселений, типа зданий, назначения объектов с учетом диаметра трубопроводов.

В пределах северо-восточной части республики проходит два магистральных нефтепровода длиной 35 км каждый. Горный район диаметр 530 мм и Горный-Гудаяв диаметр 325 мм. Минимальные

расстояния устанавливаются стеньг взрыво-пожароопасных при аварийных ситуациях дифференцируются в зависимости от вида поселений, типа зданий, назначения объектов с учетом диаметра трубопроводов.

В пределах северо-восточной части республики проходит два магистральных нефтепровода длиной 35 км каждый. Горный район диаметр 530 мм и Горный-Гудаяв диаметр 325 мм. Минимальные

расстояния устанавливаются стеньг взрыво-пожароопасных при аварийных ситуациях дифференцируются в зависимости от вида поселений, типа зданий, назначения объектов с учетом диаметра трубопроводов.

В пределах северо-восточной части республики проходит два магистральных нефтепровода длиной 35 км каждый. Горный район диаметр 530 мм и Горный-Гудаяв диаметр 325 мм. Минимальные

расстояния устанавливаются стеньг взрыво-пожароопасных при аварийных ситуациях дифференцируются в зависимости от вида поселений, типа зданий, назначения объектов с учетом диаметра трубопроводов.

Национальный театральный центр, г. Нальчик; Детский медицинский центр, г. Нальчик; спортивный комплекс, г. Нальчик.  
Приведенный выше перечень объектов капитального строительства с учетом их назначения и местоположения на ближайшие годы не учитывает потребности республики в полном наборе объектов социальной инфраструктуры.  
В соответствии с предложенной моделью территориальной организации социальной инфраструктуры и предложенным набором учреждений социального уровня с учетом их назначения и местоположения социально-культурного значения могут быть выделены в качестве потенциальных объектов капитального строительства регионального значения объекты капитального строительства в населенных пунктах (Материалы по обоснованию проекта, стр.94).

Объекты капитального строительства социальной инфраструктуры регионального значения показаны на карте-схеме «Социальная инфраструктура. Объекты капитального строительства» согласно приложению №5.

3.3.2. Транспортная инфраструктура.  
Автомобильный транспорт.  
Основная дорога имеет на территории значительную протяженность – 3270 км (в том числе федеральные – 364 км и региональные – 2906 км), из них 3027 в твердом покрытии. Протяженность автомобильных дорог общего пользования федерального значения составляет 333 км, в т.ч. М-25 «Кавказ» - из г.Краснодара (от ст.Нальской) через г.Нальчик, г.Макскал до границы Азербайджана (участки 382-401 км и 406-497 км), протяженностью 125,9 км; А-158 – протяженностью 104,7 км.

Пр-289 – Проландский-Баксан (до А-158) протяженностью 49,7 км; Пр-1 – Урух (от М-29) – Уруху, через Верное-Баксан протяженностью 83,6 км.

В настоящее время находится в удовлетворительном состоянии и способен пропускать существующий транспортный поток.

Для повышения качества выполняемых дорожных работ при строительстве, реконструкции и содержании автомобильных дорог в нормальном состоянии СТП Кабардино-Балкарской Республики намечается: строительство автомобильной обхода города Нальчика (3-й полукруг) (нового участка автомагистрали М-25 «Кавказ»); осуществление нового проекта реконструкции автомобильной дороги государственного значения в границах объектов РД, входящих в состав Терско-Кавказского федерального округа - от города Кисловодска - через Джалды - Су - г. Тырнauan - с. Бельм - на город Нальчик.

Границы земель, предоставляемых под объекты капитального строительства регионального значения, отражены на карте «Транспортная инфраструктура. Объекты капитального строительства» согласно приложению №9.

3.3.3. Муниципальный транспорт.  
СТП Кабардино-Балкарской Республики предусматривается реализация масштабного проекта - строительство в условиях горной местности системы дорог с твердым покрытием с твердым покрытием, протяженностью 95 километров, проходящей через населенные пункты Проландского, Баксанского и Эльбурского районов.

В соответствии с проектом строительства в границах объектов РД, входящих в состав Терско-Кавказского федерального округа - от города Кисловодска - через Джалды - Су - г. Тырнauan - с. Бельм - на город Нальчик.

Границы земель, предоставляемых под объекты капитального строительства регионального значения, отражены на карте «Транспортная инфраструктура. Объекты капитального строительства» согласно приложению №9.

3.3.4. Инженерная инфраструктура.  
3.3.4.1. Энергетика.  
СТП Кабардино-Балкарской Республики предусматривается строительство селенской телефонной станции Кабардинского муниципального района Кабардино-Балкарской Республики. Проектное число телефонных аппаратов сети общего пользования к 2020 году - 250 тыс. ед. и к 2040 году - 285 тыс. ед.

В соответствии с проектом строительства в границах объектов РД, входящих в состав Терско-Кавказского федерального округа - от города Кисловодска - через Джалды - Су - г. Тырнauan - с. Бельм - на город Нальчик.

Границы земель, предоставляемых под объекты капитального строительства регионального значения, отражены на карте «Транспортная инфраструктура. Объекты капитального строительства» согласно приложению №9.

3.3.4.2. Инженерная инфраструктура.  
3.3.4.2.1. Энергетика.  
СТП Кабардино-Балкарской Республики предусматривается строительство Какадзид-Черекского ГЭС, в нижнем течении р. Черек, Кабардино-Балкарской Республики. Проектное число телефонных аппаратов сети общего пользования к 2020 году - 190 и к 2040 году - 230 тыс. ед.

В соответствии с проектом строительства в границах объектов РД, входящих в состав Терско-Кавказского федерального округа - от города Кисловодска - через Джалды - Су - г. Тырнauan - с. Бельм - на город Нальчик.

Границы земель, предоставляемых под объекты капитального строительства регионального значения, отражены на карте «Транспортная инфраструктура. Объекты капитального строительства» согласно приложению №9.

3.3.4.3. Инженерная инфраструктура.  
3.3.4.3.1. Энергетика.  
СТП Кабардино-Балкарской Республики предусматривается строительство Какадзид-Черекского ГЭС, в нижнем течении р. Черек, Кабардино-Балкарской Республики. Проектное число телефонных аппаратов сети общего пользования к 2020 году - 190 и к 2040 году - 230 тыс. ед.

В соответствии с проектом строительства в границах объектов РД, входящих в состав Терско-Кавказского федерального округа - от города Кисловодска - через Джалды - Су - г. Тырнauan - с. Бельм - на город Нальчик.

Границы земель, предоставляемых под объекты капитального строительства регионального значения, отражены на карте «Транспортная инфраструктура. Объекты капитального строительства» согласно приложению №9.

3.3.4.4. Инженерная инфраструктура.  
3.3.4.4.1. Энергетика.  
СТП Кабардино-Балкарской Республики предусматривается строительство Какадзид-Черекского ГЭС, в нижнем течении р. Черек, Кабардино-Балкарской Республики. Проектное число телефонных аппаратов сети общего пользования к 2020 году - 190 и к 2040 году - 230 тыс. ед.

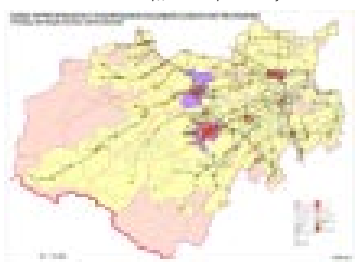
В соответствии с проектом строительства в границах объектов РД, входящих в состав Терско-Кавказского федерального округа - от города Кисловодска - через Джалды - Су - г. Тырнauan - с. Бельм

6 Официальная Кабардино-Балкария

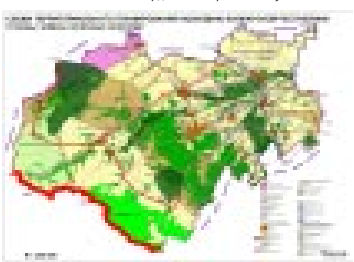
**(Описание. Начало на 4-5й с.)**  
 Проектируемые объекты капитального строительства показаны на чертеже «Инженерная инфраструктура». Объекты капитального строительства – внемасштабным значком, т.е. информация трассировки этих объектов в графическом виде отсутствует согласно приложению №10.  
 3.4. Туристско-рекреационный комплекс:  
 ОТП Кабардино-Балкарской Республики предусматривается строительство туристско-рекреационных объектов регионального значения:  
 развитие курортной зоны «Чегет» в Приэльбрусье: создание курортно-рекреационного комплекса, соответствующего мировым стандартам с целью предоставления качественных условий обслуживания потока горнолыжников;  
 развитие курортной зоны «Чирчел-Азау» в Приэльбрусье: освоение нового арена горнолыжного спорта и активного отдыха «Чирчел-Азау», расположенного в непосредственной близости от наиболее освоенного в настоящее время участка горы Эльбрус;  
 развитие курортной зоны «Юсеньги» в Приэльбрусье: освоение зоны Юсеньги и организации горнолыжного комплекса мирового класса с целью предоставления качественных услуг любителями активного отдыха и горнолыжного спорта;  
 развитие курортной зоны «Эльбрус» в Приэльбрусье: создание современного горнолыжного комплекса с целью предоставления качественных услуг горнолыжникам и любителями активного отдыха;  
 создание лечебно-оздоровительного комплекса с использованием минеральных источников «Джылды-Су», Зольский район, создание курортно-рекреационного комплекса «Тамбукин», Зольский район;  
 лечебно-оздоровительная местность «Аушгитер», строительство и расширение существующего санаторного комплекса, Черкесский район;  
 создание туристического центра «Голубые озера», Черкесский район;  
 строительство обсерваторного лечебно-диагностического центра в г.Нальчик;

организация экскурсионно-этнографического комплекса однодневного посещения «Чегемские водопады», Чегемский район; создание туристско-этнографического комплекса «Верхняя Балкария», Черкесский район;  
 создание курортной зоны «Безенги», Черкесский район; строительство круглогодичной лыжной базы «Башиле», Чегемский район.  
 Кроме того, в соответствии с постановлением Правительства Российской Федерации от 14 октября 2010 года № 833 «О создании туристско-рекреационного кластера в Северо-Кавказском федеральном округе, Краснодарского края и Республике Адыгея» планируется создать туристско-рекреационную особую экономическую зону на территории Черкесского, Чегемского, Эльбурского районов Кабардино-Балкарской Республики.  
 Зоны планируемого размещения рекреационных объектов регионального значения показаны на карте-схеме «Рекреация, туризм, объекты культурного наследия». Объекты капитального строительства.  
 Необходимо подчеркнуть, что материалы по обоснованию «Схем территориального планирования Кабардино-Балкарской Республики» предусматривают создание мониторинга по реализации мероприятий территориального планирования республики, что предполагает постоянный контроль за исполнением намеченных мероприятий и внесение необходимых изменений и корректировок как в материалы по обоснованию ОТП Кабардино-Балкарской Республики, так и в саму схему территориального планирования, то есть в территориально-различного назначения и их границы, а также в перечень объектов капитального строительства регионального значения и их планируемую границу.  
 Только при условии ведения мониторинга Схема территориального планирования Кабардино-Балкарской Республики может быть действенным инструментом региональной политики в сфере территориального планирования.  
 Схема территориального планирования Кабардино-Балкарской Республики разработана для внеурядисного периода развития страны и ее территорий, что следует учитывать при ведении мониторинга ее реализации.

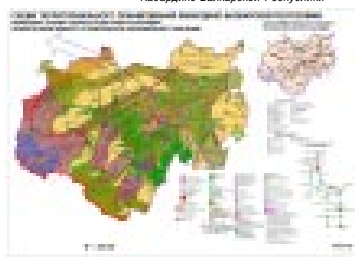
ПРИЛОЖЕНИЕ №1 к Схеме территориального планирования Кабардино-Балкарской Республики



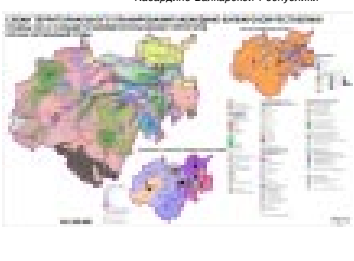
ПРИЛОЖЕНИЕ №2 к Схеме территориального планирования Кабардино-Балкарской Республики



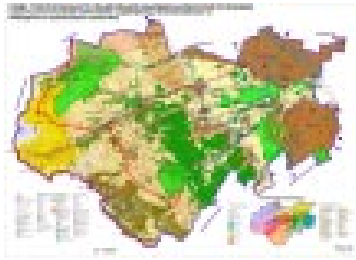
ПРИЛОЖЕНИЕ №3 к Схеме территориального планирования Кабардино-Балкарской Республики



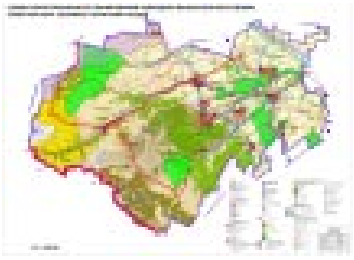
ПРИЛОЖЕНИЕ №4 к Схеме территориального планирования Кабардино-Балкарской Республики



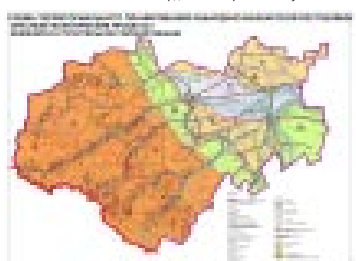
ПРИЛОЖЕНИЕ №5 к Схеме территориального планирования Кабардино-Балкарской Республики



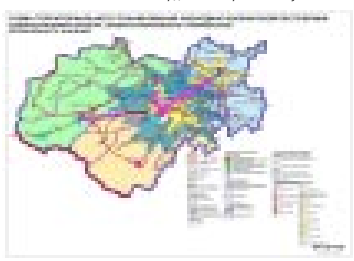
ПРИЛОЖЕНИЕ №6 к Схеме территориального планирования Кабардино-Балкарской Республики



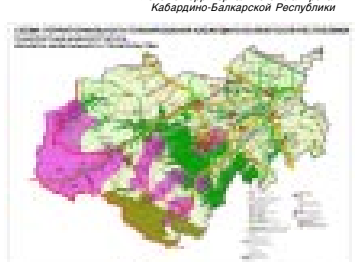
ПРИЛОЖЕНИЕ №7 к Схеме территориального планирования Кабардино-Балкарской Республики



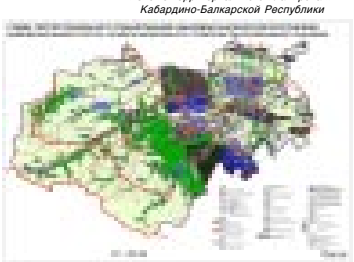
ПРИЛОЖЕНИЕ №8 к Схеме территориального планирования Кабардино-Балкарской Республики



ПРИЛОЖЕНИЕ №9 к Схеме территориального планирования Кабардино-Балкарской Республики



ПРИЛОЖЕНИЕ №10 к Схеме территориального планирования Кабардино-Балкарской Республики



ПОСТАНОВЛЕНИЕ Правительства Кабардино-Балкарской Республики № 222-ПТ

1 августа 2011 г.  
 О Примерном положении о муниципальной пожарной охране в Кабардино-Балкарской Республике  
 В соответствии с Федеральным законом от 21 декабря 1994 года №69-ФЗ «О пожарной безопасности» Правительство Кабардино-Балкарской Республики постановляет:  
 1. Утвердить прилагаемое положение о муниципальной пожарной охране в Кабардино-Балкарской Республике.  
 2. Рекомендовать местным администрациям муниципальных образований Кабардино-Балкарской Республики:  
 - создавать подразделения муниципальной пожарной охраны; руководствоваться данным Примерным положением при разработке положений о муниципальной пожарной охране.

И.о. Председателя Правительства Кабардино-Балкарской Республики А. АБРЕГОВ

УТВЕРЖДЕНО постановлением Правительства Кабардино-Балкарской Республики от 1 августа 2011 года № 222-ПТ

ПРИМЕРНОЕ ПОЛОЖЕНИЕ о муниципальной пожарной охране в Кабардино-Балкарской Республике

Настоящее Положение разработано на основании положений федеральных законов от 21 декабря 1994 года № 69-ФЗ «О пожарной безопасности» и от 6 октября 2003 года № 131-ФЗ «Об общих принципах организации местного самоуправления в Российской Федерации», Закона Кабардино-Балкарской Республики от 21 июля 2009 года № 69-З «О пожарной безопасности в Кабардино-Балкарской Республике» и устанавливает порядок создания, реорганизации, ликвидации и функционирования муниципальной пожарной охраны, права, обязанности и также гарантии прав и социальной защиты работников муниципальной пожарной охраны.

ГЛАВА 1. ОБЩИЕ ПОЛОЖЕНИЯ

Статья 1. Основные понятия, применяемые в настоящем Примерном положении  
 Муниципальная пожарная охрана – один из видов пожарной охраны Российской Федерации. Муниципальная пожарная охрана создается для реализации первичных мер пожарной безопасности органами местного самоуправления в границах муниципального образования.

Муниципальная пожарная часть – формирование, на вооружении которого находится пожарная техника (пожарная или прицепная) для тушения пожаров.

Работник муниципальной пожарной охраны – гражданин, непосредственно участвующий (с заключением контракта о приеме на работу) с органом местного самоуправления, муниципальной пожарной охраны) в деятельности подразделений пожарной охраны по профилактике и (или) тушению пожаров.

Обеспечение пожарной безопасности – комплекс мер правового, социального, экономического и научно-технического характера, направленных на предупреждение возникновения и распространения пожаров, спасение людей и имущества от пожаров, являющихся частью комплекса мер по организации пожаротушения.

Статья 2. Формирование и правовое обеспечение деятельности муниципальной пожарной охраны  
 Муниципальная пожарная охрана в своей деятельности руководствуется Конституцией Российской Федерации, федеральными конституционными законами, федеральными законами, указами и распоряжениями Президента Российской Федерации, постановлениями и распоряжениями Правительства Российской Федерации, нормативными актами Правительства Кабардино-Балкарской Республики, актами органов местного самоуправления, а также Положением о муниципальной пожарной охране.

ГЛАВА 2. ОСНОВНЫЕ ПОЛОЖЕНИЯ

Статья 3. Обеспечение деятельности муниципальной пожарной охраны  
 Деятельность муниципальной пожарной охраны руководит начальником муниципальной пожарной охраны, осуществляющей муниципальное образование.

Муниципальная пожарная охрана осуществляет свою деятельность через структурные подразделения, входящие в состав:  
 1) отряда пожарной охраны – муниципальной пожарной охраны;

При наличии на территории муниципального образования двух и более муниципальных пожарных частей создается отряд для осуществления общего руководства муниципальной пожарной охраной.

Муниципальная пожарная часть является юридическим лицом, имеет обособленное имущество на праве оперативного управления, самостоятельный баланс, расчетный и иные счета в банках, печать со своим наименованием, штамп, бланки, эмблему и другие реквизиты, утвержденные в установленном порядке, приобретает имущество на праве собственности.

Статья 4. Основные задачи. Вопросы взаимодействия  
 Основными задачами муниципальной пожарной охраны являются:  
 осуществление профилактики пожаров;  
 спасение людей и имущества от пожаров;  
 организация и осуществление тушения пожаров и проведения аварийно-спасательных работ.

Муниципальная пожарная охрана для выполнения возложенных на нее задач взаимодействует с:  
 государственной противопожарной службой;  
 муниципальной пожарной охраной;

При тушении пожара подразделения муниципальной пожарной охраны могут комплектоваться членами добровольных пожарных дружин (команд), созданных в населенных пунктах и на предприятиях.

Статья 5. Основные функции муниципальной пожарной охраны  
 Основными функциями муниципальной пожарной охраны являются:  
 1) осуществление профилактики пожаров;  
 2) подготовка проектов муниципальных правовых актов в области пожарной безопасности;

3) осуществление реализации муниципальных правовых актов в области пожарной безопасности;  
 4) разработка и согласование с федеральной противопожарной службой Министерства Российской Федерации по делам гражданской обороны, чрезвычайным ситуациям и ликвидации последствий стихийных бедствий программы обучения населения и учащихся дошкольных образовательных учреждений в области пожарной безопасности;

5) осуществление контроля за качеством подготовки;  
 6) организация обучения работников муниципальных предприятий и населения муниципальных образований в области пожарной безопасности;  
 7) проведение противопожарной пропаганды;  
 8) создание деятельности добровольных пожарных;  
 9) информационное обеспечение в области пожарной безопасности;

10) тушение пожаров и проведение аварийно-спасательных работ;  
 11) проведение профессиональной подготовки личного состава муниципальной пожарной охраны;

12) обеспечение реализации мер пожарной безопасности на объектах, являющихся муниципальной собственностью, в том числе посредством организации и проведения тренировок на выполнение работ и оказания услуг лицензиатами в области пожарной безопасности;

13) осуществление иных мероприятий по профилактике пожаров в соответствии с муниципальными правовыми актами.

Статья 6. Права муниципальной пожарной охраны  
 Муниципальная пожарная охрана в установленной сфере деятельности имеет право:  
 1) запрашивать у органов местного самоуправления, населения сведения и документы по вопросам пожарной безопасности;

2) в случае необходимости использовать дополнительно при тушении пожаров имеющиеся в наличии у собственника средства связи, транспорт, оборудование, средства пожаротушения и другие средства в целях оказания помощи при тушении пожаров;

3) использовать на безвозмездной основе возможности средств массовой информации муниципальных образований для информирования населения о пожарах;

4) ограничивать или запрещать доступ транспорта и пешеходов к местам пожаров.

Статья 7. Личный состав муниципальной пожарной охраны  
 Личный состав муниципальной пожарной охраны включает в себя:  
 1) руководящий состав муниципальной пожарной охраны (отряда, части);  
 2) рядовой состав муниципальной пожарной охраны (отряда, части).

Работниками муниципальной пожарной охраны могут быть граждане Российской Федерации, проживающие в населенном пункте, где создается муниципальная пожарная часть, не моложе 17 лет, способные по своим личным и деловым качествам, образованию и состоянию здоровья выполнять обязанности, возложенные на личный состав муниципальной пожарной охраны.

Граждане для участия в отборе для приема на работу подают на начальнику муниципальной пожарной охраны письменное заявление с приложением справки о состоянии здоровья.

По результатам рассмотрения заявлений принимается одно из решений:  
 1) принять гражданина в муниципальную пожарную охрану;  
 2) включить гражданина в резерв на прием в муниципальную пожарную охрану (при отсутствии потребности на день подачи заявления);  
 3) отказать гражданину в приеме в муниципальную пожарную охрану.

Решение о принятии гражданина в муниципальную пожарную охрану оформляется приказом начальника муниципальной пожарной охраны (отряда, части).

Увольнение гражданина из числа работников муниципальной пожарной охраны, утвержденное в установленном Трудовым кодексом Российской Федерации.

Гражданин, уволенный из числа работников муниципальной пожарной охраны, утрачивает предоставляемые ему Положением о муниципальной пожарной охране права и льготы со дня увольнения.

Повторное принятие гражданина в муниципальную пожарную охрану проводится на общих основаниях.

Права, обязанности и социальные гарантии работников муниципальной пожарной охраны определяются законодательными и иными нормативными правовыми актами Кабардино-Балкарской Республики и муниципальными образованиями.

Статья 8. Финансовое и материально-техническое обеспечение муниципальной пожарной охраны  
 Строительство и содержание пожарных депо, учебно-тренировочных и иных сооружений, приобретение пожарной техники, пожарнотехнического оборудования, приобретение и хранение пожарно-технического обеспечения муниципальной пожарной охраны осуществляется за счет средств бюджета муниципального образования, а также за счет средств бюджета Кабардино-Балкарской Республики по делам гражданской обороны, чрезвычайным ситуациям и ликвидации последствий стихийных бедствий.

Статья 9. Порядок создания муниципальной пожарной охраны  
 Муниципальная пожарная охрана создается органами местного самоуправления в муниципальных образованиях.  
 Личный состав муниципальной пожарной охраны части утверждается главным административным управлением по согласованию с территориальным подразделением федеральной противопожарной службы Министерства Российской Федерации по делам гражданской обороны, чрезвычайным ситуациям и ликвидации последствий стихийных бедствий.



Государственный комитет Кабардино-Балкарской Республики по тарифам

ПРИКАЗ № 153

от 1 августа 2011 года

г. Нальчик

О согласовании производственной программы Филиала «Владикавказский» открытого акционерного общества «Славянка» в сфере водоотведения, на 2011 год

В соответствии с частью 4 статьи 4 Федерального закона Российской Федерации от 30 декабря 2004 года № 210-ФЗ «Об основах регулирования тарифов организаций коммунального комплекса»...

года № 240-ПП «О Государственном комитете Кабардино-Балкарской Республики по тарифам» приказываю: 1. Согласовать основные показатели производственной программы в сфере водоотведения, на 2011 год Филиала «Владикавказский» ОАО «Славянка» (г.о. Прохладный, с. Лесное Владикавказского района);

Table with 4 columns: № п/п, Наименование показателя, Единица измерения, Величина показателя. Row 1: Объем реализации тыс. руб. 287,05. Row 2: Средства на реализацию производственной программы в соответствии с планом мероприятий тыс. руб. 292,44.

Председатель ГКТ КБР

Ж. ВОЛОГИРОВ

Государственный комитет Кабардино-Балкарской Республики по тарифам

ПОСТАНОВЛЕНИЕ № 28

1 августа 2011 года

г. Нальчик

Об установлении тарифа на услуги в сфере водоотведения, оказываемые Филиалом «Владикавказский» открытого акционерного общества «Славянка», на 2011 год

В соответствии с Федеральным законом от 30 декабря 2004 года № 210-ФЗ «Об основах регулирования тарифов организаций коммунального комплекса», постановлением Правительства Российской Федерации от 14 июля 2009 года № 520 «Об основах ценообразования и порядке регулирования тарифов, надбавок и предельных индексов в сфере деятельности организаций коммунального комплекса»...

тарифам постановляю: 1. Установить тариф на услуги в сфере водоотведения, оказываемые Филиалом «Владикавказский» открытого акционерного общества «Славянка» на территории Кабардино-Балкарской Республики, на 2011 год в размере 9,78 руб/кубический метр отводимых стоковых вод (без учета НДС). 2. Тариф, установленный пунктом 1 настоящего постановления, вступает в силу с 1 сентября 2011 года.

Председатель Государственного комитета Кабардино-Балкарской Республики по тарифам

Ж. ВОЛОГИРОВ

Государственный комитет Кабардино-Балкарской Республики по тарифам

ПОСТАНОВЛЕНИЕ № 29

1 августа 2011 года

г. Нальчик

О внесении дополнений в постановление Государственного комитета Кабардино-Балкарской Республики по тарифам от 27 июля 2010 г. №13

В соответствии с постановлениями Правительства Российской Федерации от 13 октября 1997 года № 1301 «О Государственном учете жилищного фонда в Российской Федерации», от 4 декабря 2000 года № 921 «О государственном техническом учете и технической инвентаризации в Российской Федерации объектов капитального строительства»...

1. Дополнить приложение к Постановлению Государственного комитета Кабардино-Балкарской Республики по тарифам от 27 июля 2010 г. № 13 «Об утверждении предельных ставок на работы по технической инвентаризации жилищного фонда, выполняемые филиалом ФГУП «Ростехинвентаризация – Федеральное БТИ» по Кабардино-Балкарской Республике» прилагаемыми наименованиями работ по учету информации из учреждения юстиции о принадлежности объекта, выдче справок о составе и техническом состоянии объекта. 2. Настоящее постановление вступает в силу по истечении 10 дней после его официального опубликования.

Председатель Государственного комитета Кабардино-Балкарской Республики по тарифам

Ж. ВОЛОГИРОВ

Table with 4 columns: № п/п, Наименование, характеристика и состав работ, Единица измерения, Цена в руб. за единицу измерения (без НДС). Rows include: 1.1. Учет документов в организациях технической инвентаризации; 6. составление авантовой карточки; 1.3. Выдача справок о составе и техническом состоянии объекта; 6. изучение документов, необходимых для выдачи справки при наличии нескольких правообладателей на объект.

Министерство сельского хозяйства и продовольствия Кабардино-Балкарской Республики

ПРИКАЗ № 60

г. Нальчик

от 3 августа 2011 г.

О внесении изменений в приказ Министерства сельского хозяйства и продовольствия Кабардино-Балкарской Республики от 13 июля 2011 года № 55 «О внесении изменений в приказ Министерства сельского хозяйства и продовольствия Кабардино-Балкарской Республики от 17 июня 2011 года № 171-ПП «Об утверждении перечня документов на возмещение части затрат сельскохозяйственных товаропроизводителей на закупку кормов для содержания маточного поголовья крупного рогатого скота в Кабардино-Балкарской Республике» приказываю:

1. Внести изменения в приказ Министерства сельского хозяйства и продовольствия Кабардино-Балкарской Республики от 13 июля 2011 года № 55 «О ставках субсидий и сроках предоставления документов для получения субсидий на возмещение части затрат на закупку кормов для содержания маточного поголовья коров в 2011 году», заменив в пункте 5 слова «один месяц» словами «тридцать дней».

2. Отделу по вопросам государственной службы, кадров и делопроизводства в трехдневный срок направить данный приказ. В Управление Министерства юстиции Российской Федерации по Кабардино-Балкарской Республике для внесения в государственный реестр; в редакцию газеты «Официальная Кабардино-Балкария» для опубликования. 3. Контроль за исполнением настоящего приказа возложить на заместителя министра Т.М. Сидорук.

Министр

А. КАЗДЖОВ

Общественная палата КБР и Министерство по делам молодежи и работе с общественными объединениями республики

сообщает о том, что продолжается прием заявок на участие в конкурсе лучших социально ориентированных проектов некоммерческих организаций. Конкурс проводится по инициативе Общественной палаты Российской Федерации в рамках III Всероссийского Фестиваля социальных программ «Содействие» по следующим номинациям: 1. Профилактика социального сиротства, поддержка материнства и детства; 2. Повышение качества жизни людей пожилого возраста; 3. Развитие дополнительного образования, научно-технического и художественного творчества, массового спорта, краеведческой и экологической деятельности детей и молодежи; 4. Развитие межличностного сотрудничества; 5. Социальная поддержка и защита граждан; 6. Охрана окружающей среды; 7. Информационная поддержка НКО.

Главный редактор Сусанна МЕЗОВА

Телефоны: главный редактор, секретарь 47-22-65; ответственный секретарь 42-66-14.

Тираж - 707 экз. Заказ - № г. Индекс - 51535. Время подписания номера по графику - 18.00. Подписан - 18.00.

МИНИСТЕРСТВО ПО УПРАВЛЕНИЮ ГОСУДАРСТВЕННЫМ ИМУЩЕСТВОМ И ЗЕМЕЛЬНЫМ РЕСУРСАМ КАБАРДИНО-БАЛКАРСКОЙ РЕСПУБЛИКИ

Объявляет конкурс на замещение вакантной должности государственной гражданской службы специалиста-эксперта отдела управления государственным имуществом. Право на участие в конкурсе имеют граждане Российской Федерации, достигшие возраста 18 лет, владеющие государственным языком Российской Федерации, имеющие высшее профессиональное образование и соответствующие установленным квалификационным требованиям к вакантной должности гражданской службы.

кой Федерации о государственной гражданской службе для поступления на гражданскую службу и ее прохождения. Перечень документов, представляемых кандидатами: - личное заявление; - собственноручно заполненная и подписанная анкета с фотографией 3x4 (форма анкеты утверждена распоряжением Правительства РФ от 26.08.2005 г. № 667-р); - копия паспорта или заменяющего его документа (соответствующий документ предъявляется лично по прибытии на конкурс); - копии документов о высшем профессиональном образовании, а также по желанию гражданина – о дополнительном профессиональном образовании, о присвоении ученой степени, ученого звания, заверенные нотариально или кадровыми службами по месту работы (службы); - копия трудовой книжки; - документ об отсутствии у гражданина заболевания, препятствующего поступлению на гражданскую службу или ее прохождению (форма 001-Г/О, утвержденная приказом Министерства здравоохранения и социального развития Российской Федерации от 14 декабря 2009 г. № 984н).

Навыки: анализа и прогнозирования; систематизации и структурирования информации, работы с различными источниками информации, организации и обеспечения выполнения задач, владения приемами межличностного общения, организации работы по эффективному взаимодействию с представительствами других государственных органов, сотрудничества с коллегами, ведения деловой переписки, владения компьютерной техникой, систематического повышения своей квалификации. Гражданин не допускается к участию в конкурсе в связи с его несоответствием квалификационным требованиям к вакантной должности гражданской службы, а также в связи с ограничениями, установленными законодательством Российской Федерации.

Документы для участия в конкурсе представляются в конкурсную комиссию Министерства по управлению государственным имуществом и земельным ресурсам Кабардино-Балкарской Республики в течение 21 дня со дня опубликования объявления об их приеме по адресу: г. Нальчик, проспект Ленина, 27, кабинет № 303. Несвоевременное представление документов, представление их не в полном объеме или с нарушением правил оформления являются основанием для отказа гражданину в их приеме. Информация о дате проведения конкурса и проведения конкурса сообщается представителем нанимателя работодателя. За справками обращаться по телефону: 40-70-66.

О ПРИЕМЕ ДОКУМЕНТОВ ДЛЯ УЧАСТИЯ В КОНКУРСЕ НА ЗАМЕЩЕНИЕ ВАКАНТНОЙ ДОЛЖНОСТИ ГОСУДАРСТВЕННОЙ ГРАЖДАНСКОЙ СЛУЖБЫ ЗАВЕДУЮЩЕГО СЕКТОРОМ ТРУДОВЫХ ОТНОШЕНИЙ УПРАВЛЕНИЯ ТРУДА И СОЦИАЛЬНОГО РАЗВИТИЯ ЛЕСКЕНСКОГО РАЙОНА. МИНИСТЕРСТВА ТРУДА И СОЦИАЛЬНОГО РАЗВИТИЯ КАБАРДИНО-БАЛКАРСКОЙ РЕСПУБЛИКИ

Министерство труда и социального развития Кабардино-Балкарской Республики объявляет конкурс на замещение вакантной должности государственной гражданской службы заведующего сектором трудовых отношений управления труда и социального развития Лескенского района Министерства труда и социального развития Кабардино-Балкарской Республики. Право на участие в конкурсе имеют граждане РФ, имеющие высшее профессиональное образование, стаж государственной службы на старших должностях государственной службы не менее двух лет или стаж работы по специальности не менее трех лет.

личное заявление; - собственноручно заполненную и подписанную анкету форма которой утверждена распоряжением Правительства Российской Федерации от 26 мая 2005 года № 667-р, с приложением фотографии 3x4; - копия паспорта или заменяющего его документа (соответствующий документ предъявляется лично по прибытии на конкурс); - документы, подтверждающие необходимое профессиональное образование, стаж работы и квалификацию; - копию трудовой книжки, заверенную нотариально или кадровыми службами по месту работы (службы); - копии документов о профессиональном образовании, а также о дополнительном профессиональном образовании, о присвоении ученой степени, ученого звания, заверенные нотариально или кадровыми службами по месту работы (службы); - документ об отсутствии у гражданина заболевания, препятствующего поступлению на гражданскую службу или ее прохождению (медицинское заключение формы № 001-Г/О); - сведения о доходах, имуществе и обязательствах имущественного характера.

Знания: Конституции РФ, федеральных конституционных законов, федеральных законов, указов и распоряжений Президента РФ, постановлений и распоряжений Правительства РФ, иных нормативных правовых актов в рамках компетенции Министерства труда и социального развития Кабардино-Балкарской Республики. Навыки: организации и обеспечения выполнения задач, квалифицированного планирования работы, подготовки проектов нормативных актов, анализа и прогнозирования, грамотного учета мнения коллег, организации работы по эффективному взаимодействию с организациями, государственными органами, эффективного планирования рабочего времени, владения компьютером с использованием необходимого программного обеспечения и оргтехники, систематического повышения квалификации, эффективного сотрудничества с коллегами, систематизации информации, навыками делового письма, работы со служебными документами, адаптации к новой ситуации и принятия новых подходов в решении поставленных задач, квалифицированной работы с людьми по недопущению личностных конфликтов. Гражданин Российской Федерации, изъявивший желание участвовать в конкурсе, представляет в Министерство труда и социального развития Кабардино-Балкарской Республики:

личное заявление; - документ об отсутствии у гражданина заболевания, препятствующего поступлению на гражданскую службу или ее прохождению (медицинское заключение формы № 001-Г/О); - сведения о доходах, имуществе и обязательствах имущественного характера; - документ об отсутствии у гражданина заболевания, препятствующего поступлению на гражданскую службу или ее прохождению (медицинское заключение формы № 001-Г/О); - сведения о доходах, имуществе и обязательствах имущественного характера. Гражданин не допускается к участию в конкурсе в связи с его несоответствием квалификационным требованиям к вакантной должности гражданской службы, а также в связи с ограничениями, установленными законодательством Российской Федерации о государственной гражданской службе для поступления на гражданскую службу и ее прохождения. Документы для участия в конкурсе представляются в течение 21 дня со дня опубликования объявления (опубликования объявления в газете «Кабардино-Балкарская правда») в Министерство труда и социального развития Кабардино-Балкарской Республики по адресу: г. Нальчик, ул. Кешкова, 100, кабинеты № 303, отдел государственной службы и кадров. За справками обращаться по телефону: 42-38-55, 42-18-88. Несвоевременное представление документов, представление их не в полном объеме или с нарушением правил оформления являются основанием для отказа гражданину в их приеме. Информация о дате, месте и времени проведения конкурса будет сообщена отдалом государственной службы и кадров Министерства труда и социального развития КБР дополнительно.

Внимание жителей КБР, желающих получить языковой сертификат IELTS!

Министерство экономического развития и торговли КБР объявляет о наборе слушателей на обучение английскому языку с последующим сдачей экзамена на получение языкового сертификата IELTS. Сертификат необходим для зачисления в международные бизнес-школы в рамках Программы Президента КБР по подготовке кадров для экономики КБР. Категория отбора: участник должен быть жителем Кабардино-Балкарской Республики, наличие высшего образования (желательно экономического).

сервисная копия паспорта (с пропиской) или документа, заменяющего его; - копия трудовой книжки; - копия диплома о наличии высшего образования; - копия документа о перемене фамилии (в случае, если документ о высшем образовании выдан на другую фамилию). Завление на обучение можно также заполнить в электронном виде на портале государственных (муниципальных) услуг КБР (http://uslugi.kbr.ru/e-services/studying/eng/).

Для участия в отборе необходимо в срок до 31 августа 2011 г. представить следующий пакет документов: заявление на обучение (форма на сайте www.economykbr.ru);

Внимание налогоплательщиков, владеющих транспортными средствами, состоящих на учете в ИФНС России № 2 по г. Нальчику!

Инспекция ФНС РФ № 2 по г. Нальчику сообщает, что в связи с истечением срока уплаты транспортного налога с физических лиц, земельного налога и налога на имущество физических лиц, после проведения всех мер налогового администрирования, начала работу по подготовке материалов для передачи в судные органы. Убедительно просим налогоплательщиков по указанным налогам в судебном порядке рекомендовать налогоплательщиков, имеющих в собственности объекты налогообложения, в кратчайшие сроки уточнить свои налоговые обязательства по данным видам налога и уплатить имеющуюся задолженность.

По всем возникающим вопросам обращаться по адресу: КБР, г. Нальчик, ул. Ногмова, 55, - операционный зал № 3, с 9:00 по 18:00, ежедневно; - в каб. 8.7 (1 этаж) лично или по тел. (8662) 42-62-53; - по телефону «горячей линии»: (8662) 42-16-39, (8662) 42-61-15; - на официальном Интернет сайте УФНС по КБР «Личный кабинет» (www.naljal.ru).

Пермская региональная общественная организация «Пермская гражданская палата» проводит конкурс на лучший гражданский успех России.

«ВОЗМОЖНО ВСЕ!» Цель Общественного конкурса - выявление и продвижение успешного опыта российских граждан в защите коллективных и общественных интересов. На конкурс принимаются современные истории успешной защиты гражданами, их группами и организациями коллективных и общественных интересов в любых общественно значимых сферах: образование, здравоохранение, социальная защита, культура, ЖКХ, экология, благоустройство, Интернет и СММ, местное общественное самоуправление, права человека, гражданская политика (влияние граждан на власть без претензии на власть) благотворительность, трудовые отношения, права потребителей и др. Другими словами, на конкурс принимаются успехи, достигнутые исключительно в рамках общественной, негосударственной, некоммерческой деятельности, направленной на защиту интересов общественного самоуправления, права человека, гражданская политика (влияние граждан на власть без претензии на власть) благотворительность, трудовые отношения, права потребителей и др. Победители и дипломанты конкурса определяют общественное жюри, формируемое оргкомитетом конкурса и состоящее из успешных активистов и общественных деятелей из различных регионов России. Учредены четыре номинации: «От края и до края» - за гражданский успех, в результате которого было создано общественное благо, имеющее значение для всей страны.

«Региональный масштаб» - за гражданский успех, в результате которого было создано общественное благо, имеющее значение для всего региона. «От улицы до улицы» - за гражданский успех, в результате которого было создано общественное благо, имеющее значение для всего района, города, села, поселка, микрорайона. «Имена и племена» - за гражданский успех, в результате которого было создано общественное благо, имеющее значение для сообщества, большой группы людей. Завление истории гражданского успеха на конкурс может быть любой физической или юридической лицо (отдельные граждане, группы граждан, некоммерческие и коммерческие организации, политические и религиозные объединения, научные, культурные, образовательные, медицинские и социальные учреждения, органы государственной власти и местного самоуправления и др.). На конкурс могут подаваться истории гражданских успехов, имевших место с 1 января 2010 г. до 1 сентября 2011 г. А также материалы, подтверждающие историю гражданского успеха: ссылки на упоминание в электронных СМИ, социальных сетях, блогосфере, копии публикаций в печатных СМИ. Заявка на участие в конкурсе принимается в электронном виде. Срок отправки заявки: с 1 июля 2011 до 10 сентября 2011 года. Адрес для отправки электронных материалов: palata@prg.ru. За подробными справками обращаться в Общественную палату КБР: г. Нальчик, ул. Канукова, 2, тел. 72-03-19.

Адрес редакции и издателя: 3600 г. Нальчик, пр. им. В.И.Ленина, 5. Интернет-версия: www.kbrprava.ru e-mail: kbrprava@mail.ru